

Traject 2 Rit A

De **GEELY RIDDARA RD6** kreukelstripkaartrit (SRA-D)

Beginpunt: HP13/VTC3	Julius E Mullerstraat met 20 m achter u de Kochstraat, thv H “1” Ri globaal NW.
IPTO:	11:25u

Eindpunt: HP 15	Drambrandersgracht met 5m voor u Van Landsbergestraat, Ri globaal O.
IPTO:	12:00u

Rijtijd	35 min
Afstand	7.70 km

Na het nuttigen van een lekker hapje en drankje hebben jullie weer volop energie voor het tweede deel van deze rally.

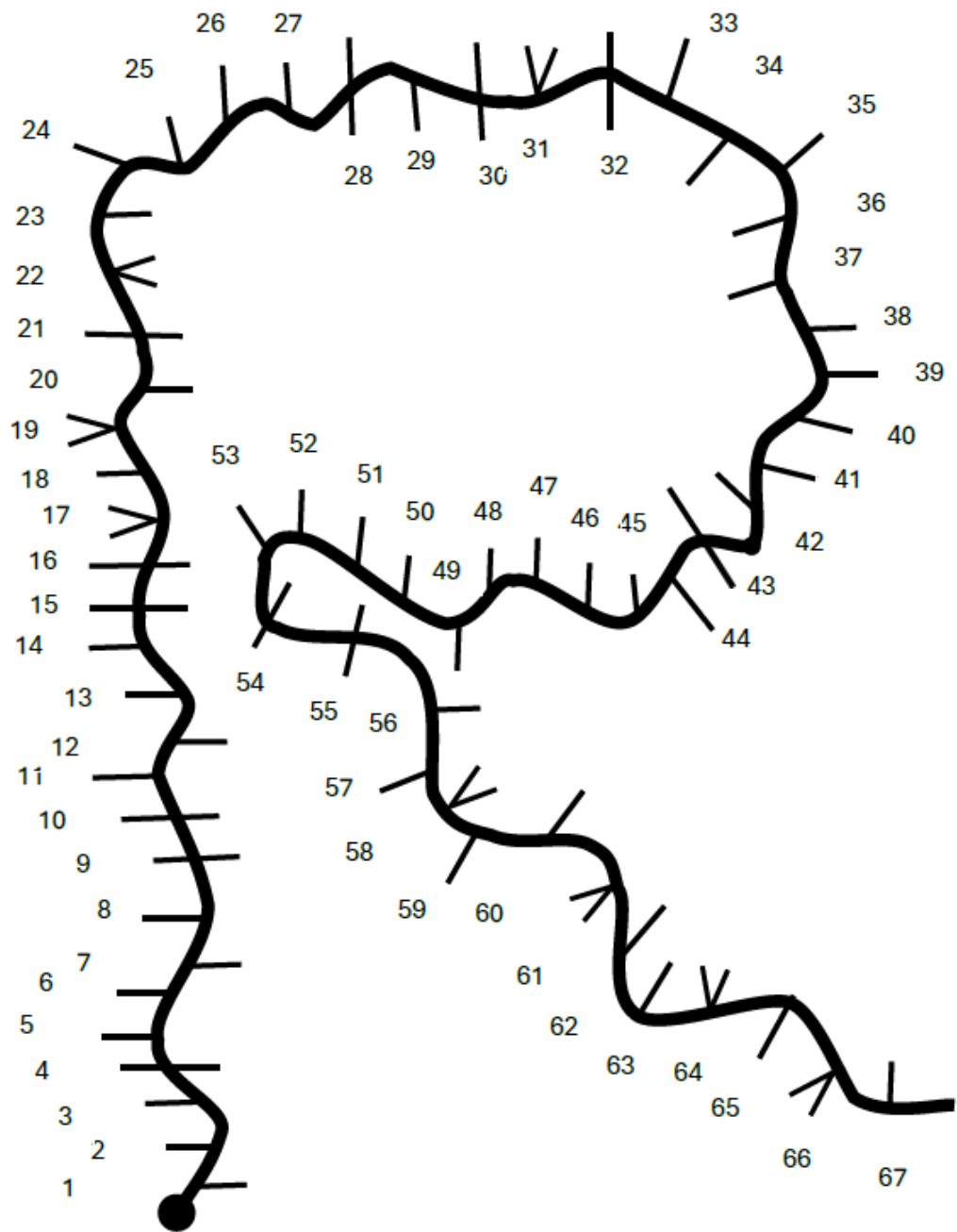
Met onze **GEELY RIDDARA RD6** kreukelstripkaart **R** gaan wij volop genieten van deze rit. Ook hier zijn enkele presentjes (ORC's) te halen dus geniet, straal en maak er samen een geweldige ervaring van. Pech bestaat niet; Je verdient wat voor je weggelegd is.

Opdracht:

U rijdt vanaf het beginpunt naar het eindpunt van deze rit middels de kreukelstripkaart opdrachten op de volgende pagina met inachtneming van het volgende:

- De opdrachten 1 tot 17 en 38 tot 67 voert u uit volgens systeem c;
- De opdrachten 27 tot 37 voert u uit volgens systeem e;
- De overige opdrachten voert u uit volgens systeem d

HP 14	Na het uitvoeren van opdracht 42 bevindt u zich in de Masippalaan met circa 140 m achter u de Gemenelandsweg, Ri globaal ZW.
IPTO:	11:44u



Traject 2 Rit B

De Riddara Midyear rally T rit (H&A klasse) (SRA-E)

Beginpunt: HP 15	Drambrandersgracht met 5 m voor u Van Landsbergestraat, Ri globaal O.
IPTO:	12:00u

Eindpunt HP 16	Gelegenheid ten westen van de Letitia Vriesdelaan met L van u het Psychiatrisch Centrum Suriname, Sociaal Psychiatrische Dienst en L voor u STVS de nationale zender, Ri globaal N.
IPTO:	13:10u

Intekentijd	10 min
Rijtijd	60 min
Afstand	13.22 km

No-Nonsense T rit is de eerste constructie rit van deze rally.

Geniet ervan.

Opdracht:

Construeer met behulp van de wegen voorkomende op kaart 1 op pagina 4 de totaal kortste route van het beginpunt A naar het eindpunt B, via de op kaart 1 voorkomende T's met inachtneming van de volgende bepalingen:

- De balk van de T mag nimmer ononderbroken worden gebruikt
- Een eenmaal volledig gebruikte T wordt daarna als niet meer aanwezig beschouwd
- Alle T's die voorkomen op de kaart op pagina 4 dienen aangedaan te worden
- Kaart- en leestekens onderbreken de daaronder liggende wegen niet
- De op de kaart aangebrachte zwarte pijlen geven de verplichte rijrichting aan voor dat weggedeelte

Opdracht:

Berijdt de door u geconstrueerde route

Bij een eventuele omrij in deze rit, geldt de omrijclausule conform SRA-E 3.1.13.



kaart 1

Traject 2 Rit B

De Riddara Midyear ingetekende lijn met barricadenrit (B en Tourklasse) (SRA-E)

Beginpunt: HP 15	Drambrandersgracht met 5 m voor u Van Landsbergestraat, Ri globaal O.
IPTO:	12:00u

Eindpunt HP 16	Gelegenheid ten westen van de Letitia Vriesdelaan met L van u het Psychiatrisch Centrum Suriname, Sociaal Psychiatrische Dienst en L voor u STVS de nationale zender, Ri globaal N.
IPTO:	13:10u

Intekentijd	10 min
Rijtijd	60 min
Afstand	13.07 km

Dit is voor u, uw eerste constructie rit van deze rally.

De uitzetter heeft deze constructie zo simpel als mogelijk gehouden en er zijn heel weinig barricades op de ingetekende lijn opgenomen in deze kaart constructie rit.

U heeft onze beginnerscursus achter de rug en deze kennis zal nu getoetst worden.

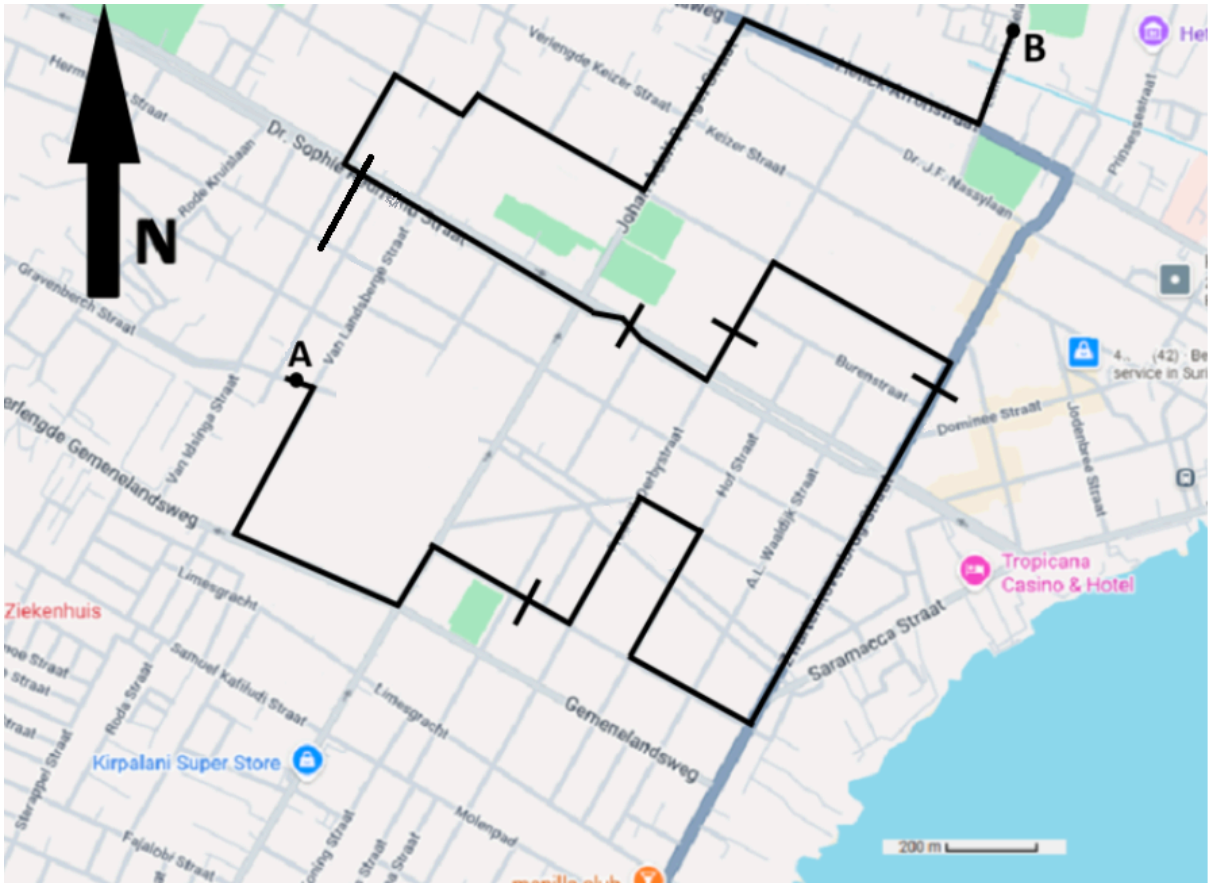
OPDRACHT:

U construeert de totaal kortste route van het beginpunt A naar het eindpunt B via de ingetekende lijn met barricades op kaart 2 op pagina 6, met inachtneming van het volgende:

- De ingetekende lijn mag slechts in voorwaartse richting worden gebruikt;
- Barricades zijn dwarsstrepen op de ingetekende lijn en mogen niet worden overschreden;
- De ingetekende lijn dient zo volledig mogelijk te worden gebruikt, waarbij uitwijkroutes worden geconstrueerd om de barricades te omzeilen;
- Het beginpunt A en eindpunt B in deze rit worden aangegeven met zwarte bolletjes die de daaronder liggende wegen niet onderbreken.

Vervolgens berijdt u de geconstrueerde route.

N.B. Leestekens, straatnamen en overige namen van bedrijven/instellingen op de kaart onderbreken de onderliggende wegen niet. Bij een eventuele omrij in deze rit, geldt de omrijclausule conform SRA-E 3.1.13.



kaart 2

Traject 2 Rit C

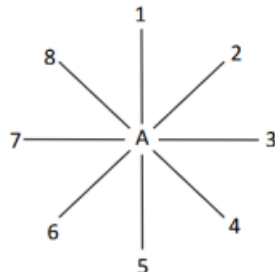
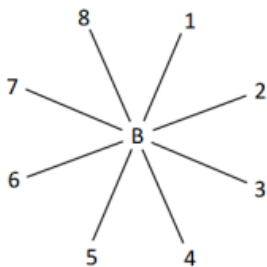
De “Rustige en luchtige” Straaldiagramrit (SRA-I)

Beginpunt: HP 16	Gelegenheid ten westen van de Letitia Vriesdelaan met L van u het Psychiatrisch Centrum Suriname, Sociaal Psychiatrische Dienst en L voor u STVS de nationale zender, Ri globaal N.
IPTO:	13:10u

Eindpunt: HP 17	Diamantstraat met L van u “WEIHU ONLINE CORP.” met circa 40 m voor u de Kristalstraat, Ri globaal ZO.
IPTO:	13:30u

Rijtijd	20 min
Afstand	5.79 km

Opdracht: U rijdt van het beginpunt naar het eindpunt van deze rit aan de hand van de onderstaande straaldiagram-opdrachten. Na het uitvoeren van de laatste opdracht rijdt u door naar het eindpunt van deze rit.



Opdracht	Afstand	Richting
1	20 m	A3
2	05 m	A7
3	130 m	A7
4	230 m	B2
5	145 m	B2
6	265 m	A7
7	480 m	A3
8	110 m	B2
9	325 m	A7
10	10 m	A3
11	190 m	A7

Opdracht	Afstand	Richting
12	270 m	A7
13	220 m	B3
14	335 m	A7
15	10 m	A3
16	170 m	A7
17	325 m	A3
18	400 m	A7
19	695 m	A3
20	275 m	A7
21	55 m	A3

Traject 2 Rit D
“No Dray dray einde weg” Routebeschrijving (SRA-C)
(Hoofd & A klasse)

Beginpunt: HP 17	Diamantstraat met links van u “WEIHU ONLINE CORP.” met circa 40 m voor u de Kristalstraat, Ri globaal ZO.
IPTO:	13:30u

Eindpunt: HP 19/VTC4/FC	Basistostraat met circa 50 m achter u de Abone straat, Ri globaal Z.
IPTO:	14:20u

Rijtijd	50 min
Afstand	11.63 km

Opdracht: U rijdt van het beginpunt naar het eindpunt van deze rit aan de hand van de routebeschrijvingsopdrachten op pagina 8 en 9. Na het uitvoeren van de laatste opdracht rijdt u door naar het eindpunt van deze rit.

1. einde weg L
2. 1^e weg L
3. einde weg L
4. einde weg R
5. Viersprong L
6. 1^e weg R
7. 1^e weg R
8. einde weg R
9. na “REPUBLIC BANK”(RA) 1^e weg R
10. einde weg R
11. einde weg L
12. na “GOUDSTRAAT” L
13. 2^e viersprong L
14. na “SONITOC ENZ. (RA)” R
15. einde weg L
16. na “STOP” 2^e weg L
17. 5^e weg R

HP 18	Na het uitvoeren van opdracht 17 bevindt u zich in de Gipssteenstraat thv “23198”, Ri globaal N.
IPTO	13:51u

18. na "STOP" L
19. einde weg L
20. 1^e weg R
21. na school (RA) R
22. 1^e weg R
23. einde weg L
24. einde weg R
25. einde weg R
26. na drempel L
27. viersprong L
28. aanhoudend aanhoudend 1^e weg R
29. na "BROMETSTRAAT"(RA) L
30. na "M 1984" L
31. einde weg L
32. 1e weg R
33. einde weg R
34. einde weg L
35. einde weg R
36. viersprong L
37. viersprong R

NA DEZE RIT VOLGT DE FINISH CONTROLE!

HET MISSEN VAN DE FC ZAL LEIDEN TOT DISKWALIFICATIE

Traject 2 Rit D

“No Dray dray einde weg” Routebeschrijving (SRA-C) (Alléén voor de B- en Tourklasse rijders)

Beginpunt: HP 17	Diamantstraat met links van u “WEIHU ONLINE CORP.” met circa 40 m voor u de Kristalstraat, Ri globaal ZO.
IPTO:	13:30u

Eindpunt: HP 19/VTC4/FC	Basitostaat met circa 50 m achter u de Abone straat, Ri globaal Z.
IPTO:	14:20u

Rijtijd	50 min
Afstand	11.44 km

Opdracht: U rijdt van het beginpunt naar het eindpunt van deze rit aan de hand van de routebeschrijvingsopdrachten op pagina 10 en 11. Na het uitvoeren van de laatste opdracht rijdt u door naar het eindpunt van deze rit.

1. einde weg L
2. 1^e weg L
3. einde weg L
4. einde weg R
5. Viersprong L
6. 1^e weg R
7. 1^e weg R
8. einde weg R
9. na “REPUBLIC BANK”(RA) 1^e weg R
10. einde weg R
11. einde weg L
12. na “GOUDSTRAAT” L
13. 2^e viersprong L
14. na “SONITOC ENZ. (RA)” R
15. einde weg L
16. na “STOP” 2^e weg L
17. 5^e weg R

HP 18	Na het uitvoeren van opdracht 17 bevindt u zich in de Gipssteenstraat thv “23198”, Ri globaal N.
IPTO	13:51u

18. na "STOP" L
19. einde weg L
20. 1^e weg R
21. na school (RA) R
22. 1^e weg R
23. einde weg L
24. einde weg R
25. einde weg R
26. na drempel L
27. viersprong L
28. 1^e weg R
29. viersprong R
30. 1^e weg R
31. 1^e weg R
32. na "BROMETSTRAAT"(RA) L
33. na "M 1984" L
34. einde weg L
35. 1^e weg R
36. einde weg R
37. einde weg L
38. einde weg R
39. viersprong L
40. viersprong R

**NA DEZE RIT VOLGT DE FINISH CONTROLE!
HET MISSEN VAN DE FC ZAL LEIDEN TOT DISKWALIFICATIE**