



'T VAT AVOND RALLY 2026

ROUTEBOEK



Europcar



INEFFABLE



Traject 1 – Rit A “De Cast & Furious - stripkaart rit” (SRA-D)

Beginpunt VTC 01/ HP01	Kleine Dwarsstraat met 10m voor u de Leemsteeg. Ri globaal NW
IPT0	17:00 uur

Eindpunt HP05	Plutostraat met rechts achter u de Hakrinbank, Ri globaal W
IPT0	17:50 uur

Afstand	8,37 km
Rijtijd	50 min

Vanavond gaan we weer lekker cruisen en genieten van de opdrachten. En zoals het hoort bij deze rally: de kans op regen is gewoon onderdeel van het spel... dus als het giet, noemen we dat geen pech maar extra sfeer.

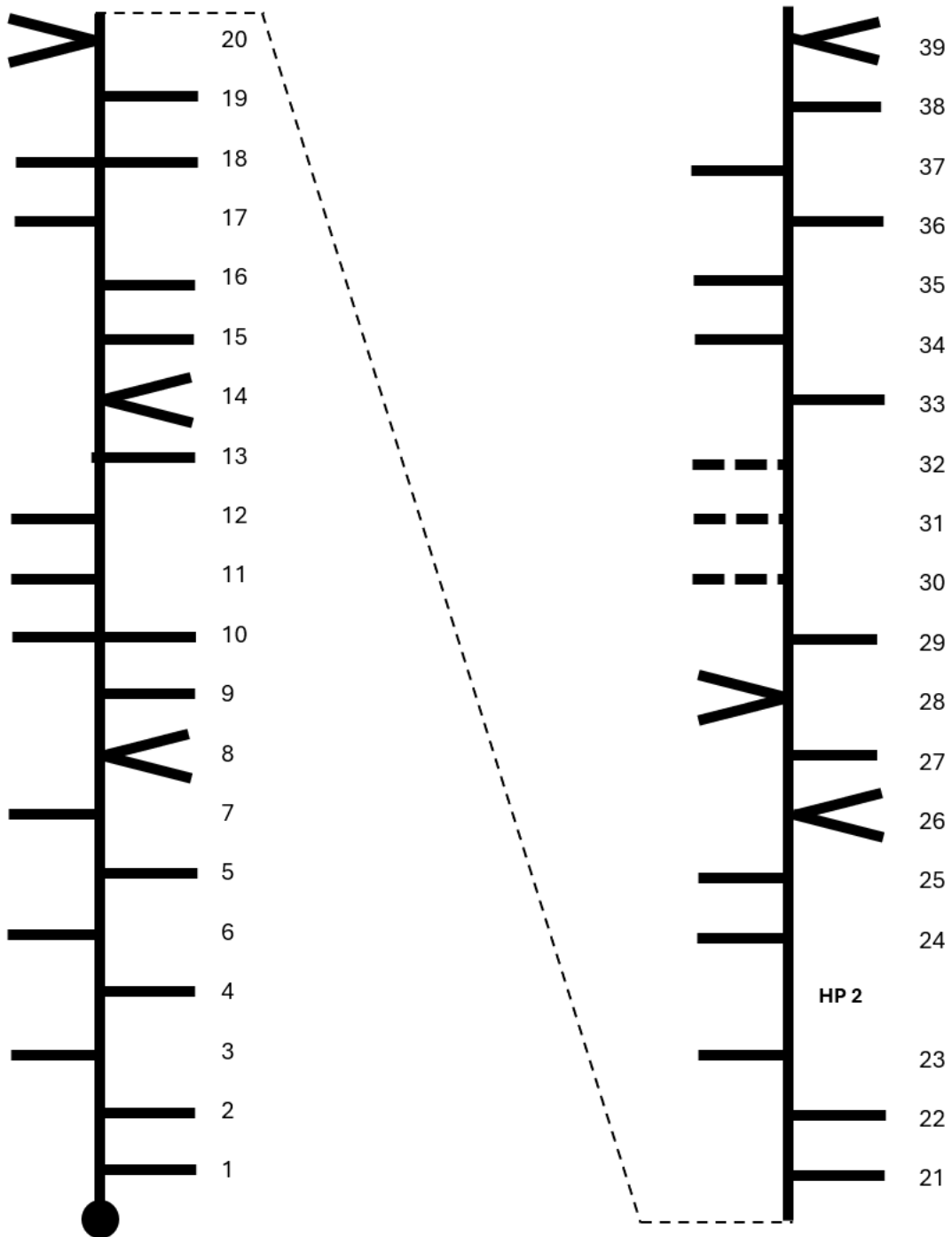
Opdracht:

U rijdt vanaf het beginpunt naar het eindpunt van deze rit middels de stripkaart opdrachten op zowel deze en de volgende pagina met in achtname van het volgende:

- U rijdt de onderstaande stripkaart volgens systeem d en voert daarna de stripkaart opdrachten op pagina 2 uit.
- Bij de stripkaart op pagina 2 rijdt u opdracht 1 tot 16 volgens systeem d over verharde wegen; opdracht 25 tot 34 volgens systeem f en de overige opdrachten volgens systeem c.
- Na het uitvoeren van opdracht 24 van de stripkaart op pagina 2, rijdt u door naar punt C (aangeduid in het veld) en voert u de Bijzondere Opdracht op pagina 3 uit.
- Na het uitvoeren van de Bijzondere Opdracht bevindt u zich in punt S en pakt u de stripkaart opdrachten weer verder op waar u die had verlaten.
- Na het uitvoeren van de laatste stripkaart opdracht, rijdt u door naar HP 04.

Vóór het starten met de stripkaartopdrachten voert u eerst de herstelopdracht **2-4-1-8** uit.





HP02	Na het uitvoeren van opdracht 8 bevindt u zich aan de W.L. Lothlaan met 20m voor u de Wilhelminastraat, Ri globaal O
IPT0	17:13 uur

HP03	Na het uitvoeren van opdracht 23 bevindt u zich aan de Icarusstraat met 20m achter u de Hermesstraat, Ri globaal O
IPT0	17:26 uur

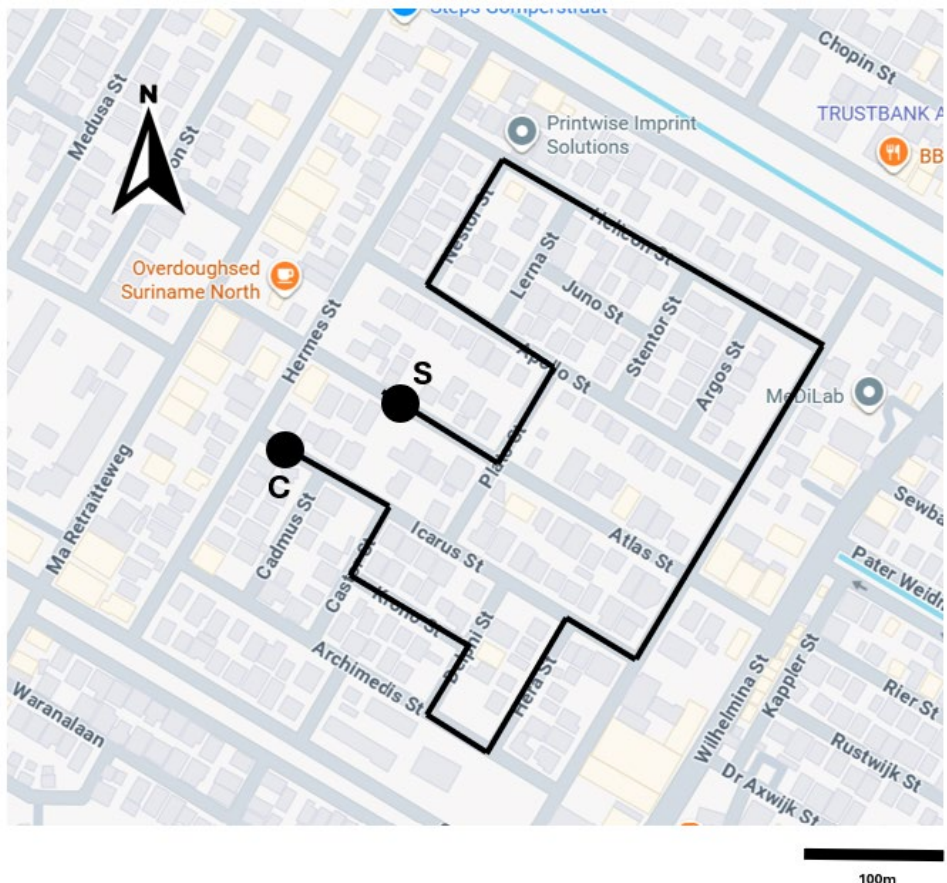


Bijzondere Opdracht:

U rijdt van beginpunt **C** naar eindpunt **S** over de ingetekende lijn uitsluitend in voorwaartse richting (SRA-E).

Voor eventuele omrijroutes is het bovenstaande nog steeds van kracht. Wegen en samenkomsten mogen meerdere malen worden gebruikt.

Beginpunt	Icarusstraat met 20m achter u de Hermesstraat, Ri Globaal O
Eindpunt	Atlasstraat met rechts achter u H "28", Ri globaal W
Afstand	2,23 km
Rijtijd	13 min



HP04	Na het uitvoeren van de bijzondere opdracht bevindt u zich aan de Atlasstraat met rechts voor u Top Graphics, Ri globaal W
IPT0	17:41 uur



Traject 1 - Rit B “Mi long drey Meerkeuzerit van Rally-veld” (SRA-D, SRA-F, SRA-G, SRA-H, SRA-I)

Beginpunt: HP05	Plutostraat met rechts achter u de Hakrinbank, Ri globaal W
IPT0:	17:50 uur

Eindpunt: HP09	Joli Coeurstraat met rechts van u Maracaibo Bar & Lounge en 120m achter u de Meyerstraat, Ri globaal Z
IPT0:	18:55 uur

Afstand:	14.41 km
Rijtijd:	65 min

De uitzetters van deze rit zijn erg tevreden met het eindresultaat, al verliepen de discussies tussen de gebroeders Relyveld soms fanatiek. Daarbij kwam bij Lennox zelfs zijn extra persona “Jeff” naar boven. Omdat Lennox en Tariq er niet helemaal uitkwamen, is gekozen voor een 50/50-oplossing: een meerkeuzerit, zodat beide hun eigen keuzes konden verwerken.

De broers hopen dat jullie genieten van deze denderende rit, dat alles soepel verloopt en dat verrassingen beperkt blijven. En hopelijk hebben jullie genoeg getankt, want dat zal nodig zijn.

Opdracht:

- U rijdt van het beginpunt naar het eindpunt van deze rit aan de hand van de deelritten, te beginnen met deelrit 1, waarna de overige deelritten in nummervolgorde uitgevoerd dienen te worden.
- Per deelrit dient u een keuze te maken uit één der opties uit de kolommen Lennox en Tariq. Zodra u de eerste opdracht van één der opties reglementair kunt uitvoeren, kiest u voor deze optie. U kunt kiezen uit:
 - Straaldiagram.
 - Gestileerde bolpijl volgens systeem d.
 - Foto-oriëntatie waar een blauwgekleurde pijl een richtingsverandering naar rechts aangeeft en een roodgekleurde pijl een richtingsverandering naar links. De foto linksonder sluit de pagina af.
 - Klokkenrit, waarbij geldt dat u zich in het centrum van de analoge klok bevindt komende vanuit de richting van de urenwijzer, terwijl de te volgen rijrichting aangegeven wordt door de minutenwijzer.
- Na het uitvoeren van de laatste deelrit, rijdt u door naar het eind punt van deze rit.



DEELRIT 1			
Lennox	Tariq		
	1.	2.	3.
	4.	5.	6.
	7.	8.	9.
	10.	11.	12.
	13.		

Na het uitvoeren van de laatste opdracht van deelrit 1 bevindt u zich in HP 04.

HP 06:	Paulus Potterstraat met rechts van u de Nabawischool en 40m voor u de Govert Flinckstraat, Ri globaal W
IPT0:	18:04 uur




DEELRIT 2					
Jeff			Tariq		
1.	2.	3.	1. 340m	2. 46m	3. 370m
4.	5.	6.	4. 85m	5. 155m	6. 90m
7.	8.	9.	7. 160m	8. 55m	9. 110m
10.	11.	12.	10. 160m	11. 112m	12. 60m
13.	14.	15.	13. 395m	14. 115m	15. 205m
16.	17.	18.	16. 50m		

Na het uitvoeren van de laatste opdracht van deelrit 2 bevindt u zich in HP 07.




HP 07:	George Breinterstraat met 40m voor u de Rubensstraat Ri globaal W.
IPT0:	18:16 uur

DEELRIT 3
Lennox





DEELRIT 3
Lennox







DEELRIT 3
Lennox





DEELRIT 3
Lennox



Na het uitvoeren van de laatste foto van deelrit 3 rijdt u 110m door naar HP 08.



HP 08:	Abonestraat met rechts voor u Grand Prix N.V. met 50 meter achter u Basitstraat, Ri globaal O
IPT0:	18:33

DEELRIT 4	
Lennox	Tariq
<ol style="list-style-type: none"> 1. 3.97km A7 2. 320m A3 3. 193m A7 4. 188rn A7 	

Doorrijden naar het eindpunt van deze rit.



Traject 1 – Rit C “De Grappigste Viersprong Thuis” Routebeschrijving (SRA-C)

Beginpunt: HP09	Joli Coeurstraat met rechts voor u Maracaibo Bar en Lounge en 120m achter u de Meyerstraat, Ri globaal Z
IPT0:	18:55 uur

Eindpunt: HP13	Copernicusstraat met rechts van u “SK 18 A” en 70m achter u de Heliosstraat, Ri globaal W
IPT0:	19:40 uur

Afstand:	8,62 km
Rijtijd:	45 min

Voor de meeste rijders speelt dit zich in de avond af. Dat maakt het niet per se moeilijker, maar zeker wel spannender! Houd dus rekening met jullie vuurtorenlampen — het is geen wedstrijd ‘wie verblindt wie’. Houd trouwens het reglement boekje zeker bij de hand en blijf, zoals altijd, scherp. Let verder ook op hardlopers langs de weg. Complimenten mogen uiteraard gericht worden naar Tanul, en klachten.... die mogen wel naar Maurice. Succes!

Opdracht:

U rijdt van het beginpunt naar het eindpunt van deze rit aan de hand van de routebeschrijvingsopdrachten op pagina 12 en 13

1. einde weg links
2. 1e weg rechts
3. een weg L laten liggen
4. na “STRENG VERBODEN enz.” en “STRENG VERBODEN enz.” 2e weg R
5. 2e viersprong R
6. einde weg R
7. na H ”75” (RA) Nobelstraat R

HP10	Na het uitvoeren van opdracht 7 bevindt u zich in de Nobelstraat met 10m voor u de Goodyearstraat, Ri globaal ZO
IPT0:	19:06 uur

Let op eventuele hardlopers langs de route!!

8. einde weg links
9. 2 wegen L laten liggen
10. viersprong L
11. 2e weg L
12. Ri 475577 volgen



HP11	Na het uitvoeren van opdracht 12 bevindt u zich in de Matzeliogerstraat met links van u “HDF CONSULTING enz.” en 40m voor u de Toricellistraat, Ri globaal Z
IPT0:	19:18 uur

- 13. 3^e weg L
- 14. 1^e weg L
- 15. viersprong R
- 16. 1e weg R
- 17. weg L laten liggen
- 18. na brug 1^e weg R
- 19. 4^e weg R
- 20. einde weg L
- 21. na “ZIRKOONSTRAAT” R
- 22. 1^e weg R
- 23. 2^e weg L

HP12	Na het uitvoeren van opdracht 23 bevindt u zich in de Copernicusstraat met links van u “SK 21” en 50m achter u de Coronastraat, Ri globaal ZO
IPT0:	19:32 uur

- 24. Geministraat R
- 25. einde weg L
- 26. 1^e weg L
- 27. einde weg L



Traject 1 – Rit D “De reglementaire - luchtfotorit” (SRA-E)

Beginpunt HP13	Copernicusstraat met rechts van u “SK 18 A” en 70m achter u de Heliosstraat, Ri globaal NW
IPT0	19:40 uur

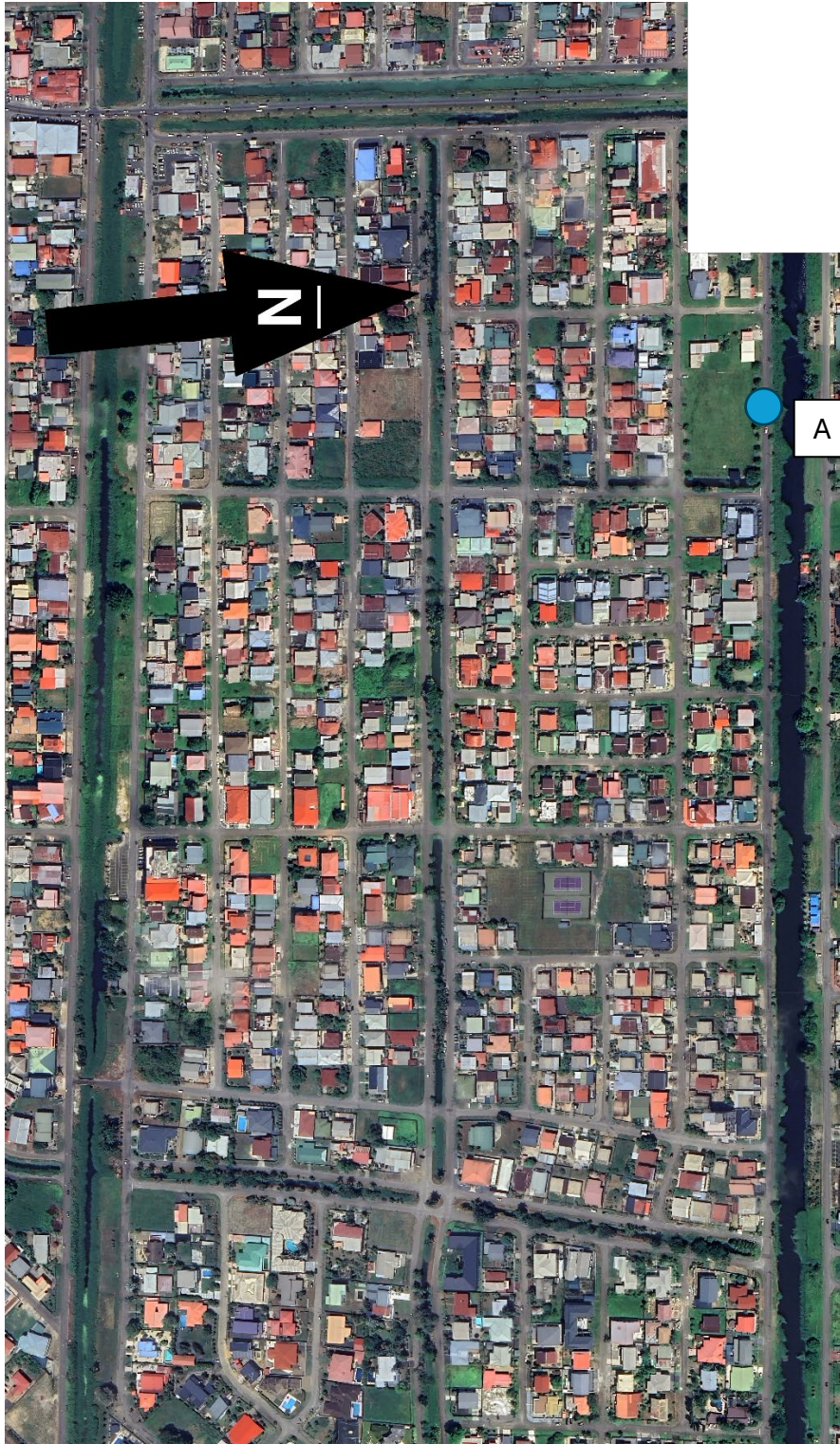
Eindpunt HP14 / FC	Kleine Dwarsstraat met rechts van u 't Vat en 10m achter u de Kleine Waterstraat, Ri globaal NW
IPT0	20:20 uur

Afstand	N.V.T.
Rijtijd	40 min
Intekentijd	N.V.T.

Opdracht:

Rijd van het beginpunt A naar het eindpunt B van deze rit, via de genummerde punten en pijlen op de wegen die op de luchtfoto's op pagina 15 t/m 19 voorkomen. U rijdt over asfalt-, betonen-, klinker-, grind- en zandwegen met inachtneming van het volgende:

- Elk punt dient u slechts éénmaal aan te doen. Een punt kan op meerdere foto's zijn aangegeven, maar dat is slechts ter uwer oriëntatie.
- Elk punt wordt aangegeven d.m.v. een blauw bolletje.
- De route is vrij met uitzondering van de wegen die voorkomen onder de pijlen.
- Eventuele goede ORC's bevinden zich binnen een straal van 25 meter van de genummerde punten of langs de wegen onder de pijlen op de luchtfoto's voorkomen.
- De aangebrachte luchtfoto-punten en pijlen (inclusief noordpijlen) onderbreken de daaronder gelegen wegen niet.
- Bepaalde nummers zijn in een wit kader of box geplaatst, dit is geen kisi! Er is niet geknoeid met de nummers.











Voedingsbon: Uitsnippen en meenemen naar het 't VAT



1x Eten + Drank



1x Eten + Drank