

TRAJECT 4 - RIT A

De "Rookie Kwart voor Chaos" Klokkenrit (SRA-H)

Beginpunt: R.P. Bharosstraat met 60m achter u de Emmastraat
HP 16/VTC 07 Ri globaal W
IPT 0: 19:00 uur
Eindpunt : Soekramsingstraat met 60m achter u de Sneepstraat
HP 19 Ri globaal Z
IPT 0: 19:25 uur
Rijtijd: 25min
Afstand: 6.75 km

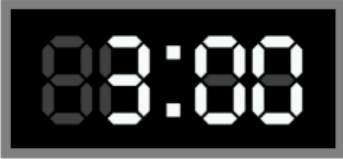





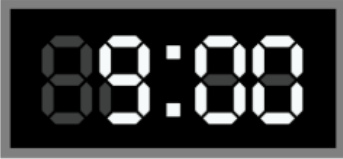

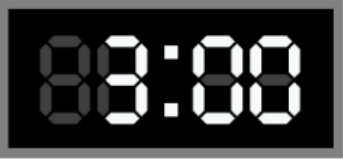
Opdracht:




U rijdt van het beginpunt naar het eindpunt van deze rit aan de hand van de klokkenritopdrachten 1 t/m 19, met inachtneming van het volgende:


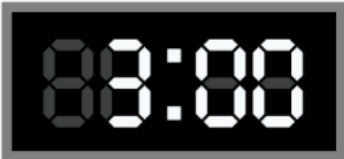

- De klokkenrit opdrachten zijn zowel analoog als digitaal afgebeeld
- U bevindt zich in het centrum van de analoge klok komende vanuit de richting van de urenwijzer, terwijl de te volgen rijrichting wordt aangegeven door de minutenwijzer;
- Zowel wegen als gelegenheden mogen bereden worden.
- Viersprong rechts is de opdracht die u direct uitgevoerd nadat u HP18 heeft aangedaan.




Herstelpunt: DC B.J. Parabirsingweg met 40m achter u de L.H. Wixstraat.
HP 17 Ri globaal W
IPT 0: 19:11 uur



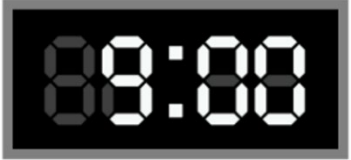
Herstelpunt: Soekramsingstraat met 60m achter u de Sneepstraat
HP 18 Ri globaal Z
IPT 0: 19:22 uur




1	2	3
		
223m		394m
4	5	6
		
165m	241m	320m
7	8	9
		
95m	158m	242m

10	12	13
		
318m	525m	155m

14	15	16
	 HP17	
130m	158m	133m

17	18	19
		
251m	261m	544m

11	20	21
		
658m	236m	100m

22	23	
		
280m	100m	

TRAJECT 4 - RIT B

"Mi no sab Nickerie ete" luchtfoto puntenrit (SRA-E)

Beginpunt: Soekramsingstraat met 60m achter u de Sneepstraat, punt X op de luchtfoto van pagina 6.

HP 19 Ri globaal Z

IPT 0: 19:25 uur

Eindpunt : Inrit Zeedijk Lounge met 20m achter u de Abdulghani Madharweg, punt L op de luchtfoto op pagina 10.

HP 20/FC Ri globaal W

IPT 0: 20:15 uur

Rijtijd: 50 min

Afstand: N.V.T. (ongeveer 14 km)

Opdracht:

Rijd van het Beginpunt X naar het eindpunt L van deze rit via de op de luchtfoto's geplaatste punten aangeduid met de letters voorkomende in het logo van onze sponsor **HELL Energy Drink**.



De punten mogen via een vrije route worden aangedaan. Eventuele goede ORC's bevinden zich in een straal van 40 m van de geletterde punten voorkomend in het logo sponsor.

Geniet van het rijden door **Nickerie**, waar de sponsor van deze rally uw lot bepaalt :)

Hierna volgt de FC.

