



hilco Districtenrally

Routeboek 1



hilco
Welding Consumables & Abrasives

Traject 1 Rit A

Het is nog maar het begin Stripkaart Internationaal [SRA-D]

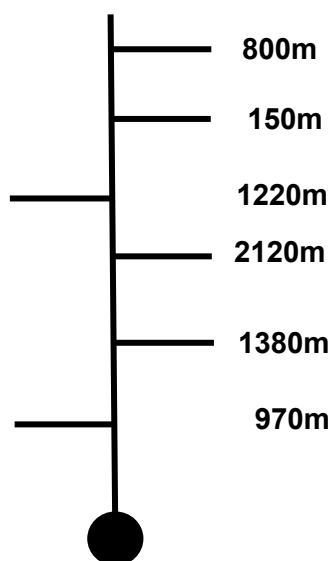
Beginpunt: HP 01/ VTC 01	Politiepost Monkshoop met voor u de brug over de Saramaccarivier, Ri Gloobaal W. 5°49'48.52"N 55°27'54.79"W
IPT0:	08:00u

Eindpunt HP 02	Sidodadiweg met 50m rechts achter u de Caraïbenweg en links van u "GRO TLS 030", Ri Gloobaal ZO. 5°47'56.1"N 55°29'16.5"W
IPT0:	08:15u

Intekentijd:	n.v.t.
Rijtijd	15 min
Afstand	7.57 km

Opdracht: U voert de onderstaande stripkaartopdrachten uit met inachtneming van het volgende:

- de stripkaartopdrachten dienen te worden uitgevoerd volgens systeem g;



Na het uitvoeren van de laatste opdracht rijdt u door naar HP 02.

Traject 1 Rit B

Winston wist het niet meer Routebeschrijving [SRA-C]

Beginpunt: HP 02	Sidodadiweg met 50m rechts achter u de Caraïbenweg en links van u "GRO TLS 030", Ri Globaal ZO. 5°47'56.1"N 55°29'16.5"W
IPT0:	08:15u

Eindpunt HP 04	Oost-West verbinding met links van u het kappeletje voor de Sint Thadeuskerk, Ri Globaal Z. 5°47'15.10"N 55°28'46"W
IPT0:	08:50u

Intekentijd:	n.v.t.
Rijtijd	35 min
Afstand	7.07 km

Opdracht:

U rijdt van het beginpunt naar het eindpunt van deze rit aan de hand van de onderstaande routebeschrijvingsopdrachten.

1. na "VOLLE EVANGELIE" L
2. na "GEMEENTE BETH enz." 1e weg R
3. einde weg L
4. Bouganvillestraat L
5. na vogelkooi aanhoudend 1e weg R
6. bij "LANDINGSTRAAT" R
7. einde weg R
8. Ri 290m

HP 03	Ehrlichweg met links voor U de Twa Twa straat, Ri Globaal ZW. 5°47'35.94"N 55°28'41"W
IPT0	08:30u

9. na Twatwa straat aanhoudend R
10. aanhoudend 1e weg L
11. aanhoudend 1e weg R
12. na school 2^e viersprong R
13. einde weg R
14. einde weg L
15. na "KORPS POLITIE enz." einde weg R
16. bij "STOP" R
17. aanhoudend 1e gelegenheid L
- 18 na "RISHA'S BANDEN enz." einde weg R

Na het uitvoeren van de laatste opdracht dient u ongeveer 600m in voorwaartse richting door te rijden naar het eindpunt van deze rit.

Traject 1 Rit C

Bert doet zijn best door een Luchtfoto met puntenrit [SRA-B/E]

Beginpunt: HP 04	Oost-West verbinding met links van u het kappeletje voor de Sint Thadeuskerk, Ri Globaal ZW. 5°47'15.10"N 55°28'46"W
IPT0:	08:50u

Eindpunt HP 06	O.S. Uitkijk, Wanica Kanaalweg, punt D op de kaart op pagina 5, Ri Globaal ZO. 5°46'33.8"N 55°20'46.7"W
IPT0:	09:35u

Intekentijd:	n.v.t.
Rijtijd	45 min
Afstand	n.v.t.

Opdracht: U voert de onderstaande deelritten in nummervolgorde uit.

Deelrit 1:

- U rijdt van het beginpunt (HP 04) circa 8510m in voorwaartse richting naar punt C (HP 05);
- Tijdens het uitvoeren van deze deelrit geldt er een NO-ORC zone;
- Nadat u in punt C (HP 05) bent aangekomen, vervolgt u uw route met deelrit 2.

HP 05	Oost-West verbinding met links achter u Wanda Supermarket, punt C op de kaart op pagina 5. Ri Globaal ZW. 5°45'31.42"N 55°25'18"W
IPT0:	08:58u

Deelrit 2:

Rijd van punt C naar eindpunt D via de wegen die op de luchtfoto's op de volgende pagina's voorkomen, met inachtneming van het volgende:

- U dient de punten die benoemd zijn middels een nummer aan te doen;
- Een punt wordt aangegeven d.m.v. de punt van een pijl op de foto;
- Een punt dien je slechts éénmaal aan te doen;
- De route tussen de punten is vrij;
- Eventuele goede ORC's staan in een straal van 40m van de genummerde punten.

iniloco Districtenrally



hileco

hileco Districtenrally



Traject 1 Rit D

De Don komt er niet meer uit met Theo Deelritten [SRA-C, D, G, H, I]

Beginpunt: HP 06	O.S. Uitkijk, Wanica Kanaalweg, punt D op de kaart op pagina 5, Ri Globaal ZO. 5°46'33.8"N 55°20'46.7"W
IPT0:	09:35u

Eindpunt HP 12	Tout Lui Faut Kanaalweg Links met 40m R voor u de Babungorogoweg, Ri Globaal NO. 5°44'18.6"N 55°11'00.5"W
IPT0:	10:50u

Intekentijd:	n.v.t.
Rijtijd	75 min
Afstand	26,47 km

Ten tijde van het uitzetten van deze ritten hebben de uitzetters nogal te kampen gehad met meningsverschillen, wat ertoe geleid kan hebben dat het één en ander hier en daar wel eens een beetje door mekaar kan staan.

Opdracht:

U rijdt van het beginpunt naar het eindpunt van deze rit aan de hand van de opdrachten op pagina's 7 en 8 volgens:

- Routebeschrijving;
- Bol-pijl opdrachten volgens systeem d en systeem g als de bol-pijl opdrachten van een afstand zijn voorzien;
- Straaldiagram;
- Kompasrit;
- Klokkenrit waarbij geldt: u bevindt zich in het centrum van de analoge klok komende vanuit de richting van urenwijzer; terwijl de te volgen rijrichting wordt aangegeven door de minutenwijzer.

Hierbij is ook het volgende van toepassing:

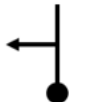
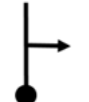











- U rijdt aan de hand van de deelritten op de pagina's 7 en 8, te beginnen met deelrit 1, waarna de overige deelritten in nummervolgorde uitgevoerd dienen te worden. Per deelrit dient u een keuze te maken uit één der opties: SARAMACCA of WANICA. Zodra u de eerste opdracht van één der opties reglementair kunt uitvoeren, kiest u voor deze optie. Indien een deelrit slechts 1 optie heeft, dient u die uit te voeren. Specifieke bepalingen, indien ook van toepassing, zijn genoemd bij desbetreffende deelrit(ten)/ optie(s);
- Na het uitvoeren van de laatste opdracht van de laatste deelrit, rijdt u door naar het eindpunt van deze rit.


Let op: Elke deelrit heeft een eigen gemiddelde snelheid. Afstanden en IPT0's van tussen-HP's staan vermeld in het kader van de deelritten.


DEELRIT I	
Saramacca	Wanica
1. asfaltweg R	
HP 07	Na het uitvoeren van de laatste opdracht bevindt u zich op de Tawajaripolderweg met rechts van u "63175", Ri Globaal ZO. 5°45'53.0"N 55°19'54.0"W
IPT0:	09:45u Totale afstand deelrit 1: 2.66 km

DEELRIT II																						
Saramacca	Wanica																					
<table border="1"> <thead> <tr> <th></th> <th>Afstand</th> <th>Opdracht</th> </tr> </thead> <tbody> <tr> <td>1.</td> <td>28200dm</td> <td>A7</td> </tr> <tr> <td>2.</td> <td>1480m</td> <td>B3</td> </tr> </tbody> </table>		Afstand	Opdracht	1.	28200dm	A7	2.	1480m	B3	<table border="1"> <thead> <tr> <th></th> <th>Afstand</th> <th>Opdracht</th> </tr> </thead> <tbody> <tr> <td>1.</td> <td>10000dm</td> <td>6:16u</td> </tr> <tr> <td>2.</td> <td>1.82km</td> <td>6:44u</td> </tr> <tr> <td>3.</td> <td>1480m</td> <td>6:18u</td> </tr> </tbody> </table>		Afstand	Opdracht	1.	10000dm	6:16u	2.	1.82km	6:44u	3.	1480m	6:18u
	Afstand	Opdracht																				
1.	28200dm	A7																				
2.	1480m	B3																				
	Afstand	Opdracht																				
1.	10000dm	6:16u																				
2.	1.82km	6:44u																				
3.	1480m	6:18u																				
HP 08	Na het uitvoeren van de laatste opdracht bevindt u zich op de Arvineshstraat met 20m achter u de Tawajaripolderweg, Ri Globaal ZW. 5°45'32"N 55°17'47"W																					
IPT0:	09:55u Totale afstand deelrit 2: 4.30 km																					

DEELRIT III	
SPECIFIEKE BEPALING VOOR DEZE DEELRIT: Hoofd- en A-klasse deelnemers dienen optie Saramacca te kiezen, terwijl B-/T-klasse deelnemers voor optie Wanica kiezen.	
Saramacca	Wanica
<ol style="list-style-type: none"> 1. na huis, na huis R 2. aanhoudend aanhoudend 1e weg L 3. aanhoudend weg L laten liggen 4. na "HILCO (RA)" 1e weg R 5. einde weg R 6. einde weg L 7. 1e weg R 	<ol style="list-style-type: none"> 1. na "HILCO" (RA) R 2. 2 wegen R laten liggen 3. einde weg L 4. 2° Viersprong R 5. einde weg R 6. einde weg L 7. 1e weg R
HP 09	Na het uitvoeren van opdracht 7 bevindt u zich op de Tawajaripolderweg met 10m achter u de Arvineshstraat, Ri Globaal ZW 5°45'32"N 55°17'46"W
IPT0:	10:20u Totale afstand deelrit 3: 3.89 km

DEELRIT IV									
Saramacca	Wanica								
Specifieke bepaling: De onderstaande bol-pijl opdrachten zijn gestileerd.									
<table border="1"> <tr> <td></td> <td></td> <td></td> <td></td> </tr> <tr> <td>1. 3150m</td> <td>2. 210m</td> <td>3. 100m</td> <td>4. 370m</td> </tr> </table>					1. 3150m	2. 210m	3. 100m	4. 370m	
									
1. 3150m	2. 210m	3. 100m	4. 370m						
HP 10	Na het uitvoeren van opdracht 5 bevindt u zich op de Welgedacht A weg met rechts voor u Tampoeaweg, Ri Globaal ZO. 5°44'59.69"N 5°16'04.90"W								
IPT0:	10:30u Totale afstand deelrit 4: 4.00 km								

DEELRIT V	
Saa'macca	Wanica
	<ol style="list-style-type: none"> 1. aanhoudend 1e gelegenheid R 2. einde weg L 3. viersprong L 4. einde weg L 5. viersprong R
HP 11	Na het uitvoeren van opdracht 5 bevindt u zich op de Welgedacht A weg met 70m achter u de Magentakanaalweg, Ri Globaal ZO. 5°44'51.7"N 55°14'45.7"W
IPT0:	10:40u Totale afstand deelrit 5: 4.32 km

DEELRIT VI																			
Saramacca	Wanica																		
<table border="1"> <thead> <tr> <th></th> <th>Afstand</th> <th>Opdracht</th> </tr> </thead> <tbody> <tr> <td>1.</td> <td>3860m</td> <td>A3</td> </tr> <tr> <td>2.</td> <td>210m</td> <td>A7</td> </tr> <tr> <td>3.</td> <td>2750m</td> <td>B7</td> </tr> <tr> <td>4.</td> <td>510m</td> <td>A3</td> </tr> <tr> <td>5.</td> <td>40m</td> <td>A7</td> </tr> </tbody> </table>		Afstand	Opdracht	1.	3860m	A3	2.	210m	A7	3.	2750m	B7	4.	510m	A3	5.	40m	A7	
	Afstand	Opdracht																	
1.	3860m	A3																	
2.	210m	A7																	
3.	2750m	B7																	
4.	510m	A3																	
5.	40m	A7																	
HP 12	Tout Lui Faut Kanaalweg Links met 40m R voor u de Babungoro-goroweg, Ri Globaal NO. 5°44'18.6"N 55°11'00.5"W																		
IPT0:	10:50u Totale afstand deelrit 6: 7.30 km																		

Na het uitvoeren van de laatste opdracht van de laatste deelrit dient u door te rijden naar het eindpunt van deze rit

TIP: Lees tijdens deelrit VI de proza van de volgende rit en indien mogelijk start met de constructie.

Traject 1 Rit E

Vis en een Haai Kortste Route [SRA-E]

Beginpunt: HP 12	Tout Lui Faut Kanaalweg Links met 40m R voor u de Babungoro-goroweg, Ri Globaal NO. 5°44'18.6"N 55°11'00.5"W
IPT0:	10:50u

Eindpunt HP 13	Tout Lui Faut Kanaalweg Links met 30m L achter u de Anijsbladweg, Ri Globaal ZW. 5°44'12.5"N 55°11'07.7"W
IPT0:	11:20u

Intekentijd:	10 min
Rijtijd	20 min
Afstand	6,21 km

Opdracht 1:

Construeer via de op kaart 1 op pagina 10 voorkomende wegen de totaal kortste route van het beginpunt A naar het eindpunt B met inachtneming van het volgende:

1. Zwart gekleurde wegen mogen slechts éénmaal gebruikt worden;
2. Rood gekleurde wegen en rood gekleurde weggedeelten moeten tweemaal in dezelfde richting worden bereden;
3. Blauw gekleurde wegen en blauw gekleurde weggedeelten mogen tweemaal worden bereden, echter mag dit alleen in de tegengestelde richting, dus nooit tweemaal in dezelfde richting;
4. Samenkomsten mogen meerdere malen worden gebruikt;
5. Pijlen langs de weg of weggedeelte geven een verplichte rijrichting voor dat weggedeelte aan;
6. Kaarttekens, straatnamen e.d. onderbreken de onderliggende weg niet.

Artikel 3.10 van het SRA-E is van toepassing voor deze rit.

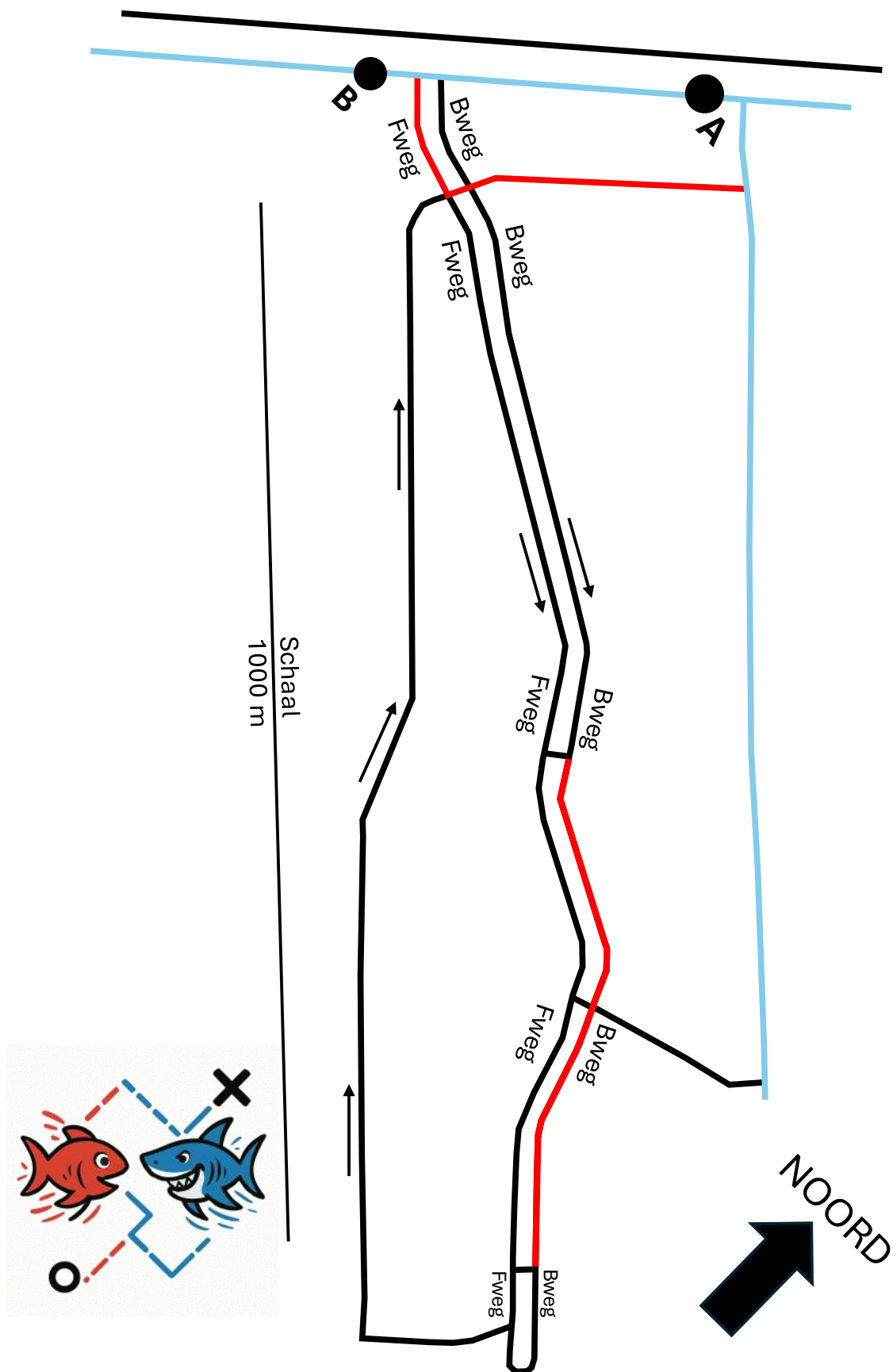
Bij een eventuele omrijclausule is bepaling 1 niet meer van toepassing.

Opdracht 2:

Berijd de door u geconstrueerde route over wegen en gelegenheden.

Let op: u rijdt door een volksbuurt – matig uw snelheid, spelende kinderen!

Kaart 1



Traject 1 Rit F

THEO DON BOL-PIJL [SRA-D]

Beginpunt: HP 13	Tout Lui Faut Kanaalweg Links met 50m L achter u de Anijsbladweg, Ri Globaal ZW. 5°44'12.5"N 55°11'07.7"W
IPT0:	11:20u





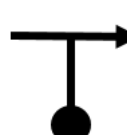
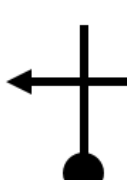
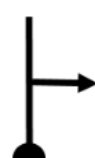
Eindpunt HP 14/VTC 02	Parkeerplaats Kuldipsingh N.V. (HIGHWAY) aan de Martin Luther Kingweg te Houttuin in het disRICT Wanica, Ri Globaal O. 5°44'37.10"N 55°08'55.38"W
IPT0:	11:35u

Intekentijd:	n.v.t.
Rijtijd	15 min
Afstand	7.66 km

Opdracht:

U rijdt van het beginpunt naar het eindpunt van deze rit met behulp van de onderstaande genummerde gestilleerde bol-pijl opdrachten met in achtneming van het volgende:

- De opdrachten die voorzien zijn van een afstand dient u volgens systeem g uit te voeren;
- De overige opdrachten voert u uit volgens systeem d.

2. 	3. 	4. 
5.  2.54km	6. 	7. 
8. 	<p>Na deze rit volgt een VTC met een pauze van 30 minuten!</p> <p>Het missen van de VTC levert u 120 strafpunten op!</p>	