

PETROMIN



MIDYEAR RALLY 2025

ROUTEBOEK 2



PETROMIN
PREMIUM LUBRICANTS



TRAJECT 2 – RIT A – الصعب “ar-rāli aṣ-ṣa‘b” VOLGENS MI, BAMA KIS MI BAKA STRIPKAART (SRA-D)

Beginpunt: HP12/VTC03	Jourilaan met circa 50m voor u de Lallarookhweg, Ri globaal O.
IPT0	11:00 uur

Eindpunt: HP16	Priscillastraat met rechts van u H”35”, Ri globaal O.
IPT0	11:30 uur

Afstand	8,23 km
Rijtijd	30 min

Na een intensief eerste traject heeft u een welverdiende pauze genomen om op adem te komen. Onder het genot van een smakelijk hapje en een verfrissend drankje heeft u even de tijd gehad om bij te komen en ervaringen uit te wisselen met de andere rallydeelnemers. Wij vertrouwen erop dat u met deze pauze tot rust bent gekomen, om nu van start te gaan met het tweede traject.

De uitzetter heeft dankzij de Petromin 10W-40 smeerolie een prachtige stripkaart kunnen samenstellen. Deze is volledig uitgezet met een Toyota Vitz, die dankzij deze hoogwaardige motorolie uitzonderlijk goed presteerde.

Opdracht:

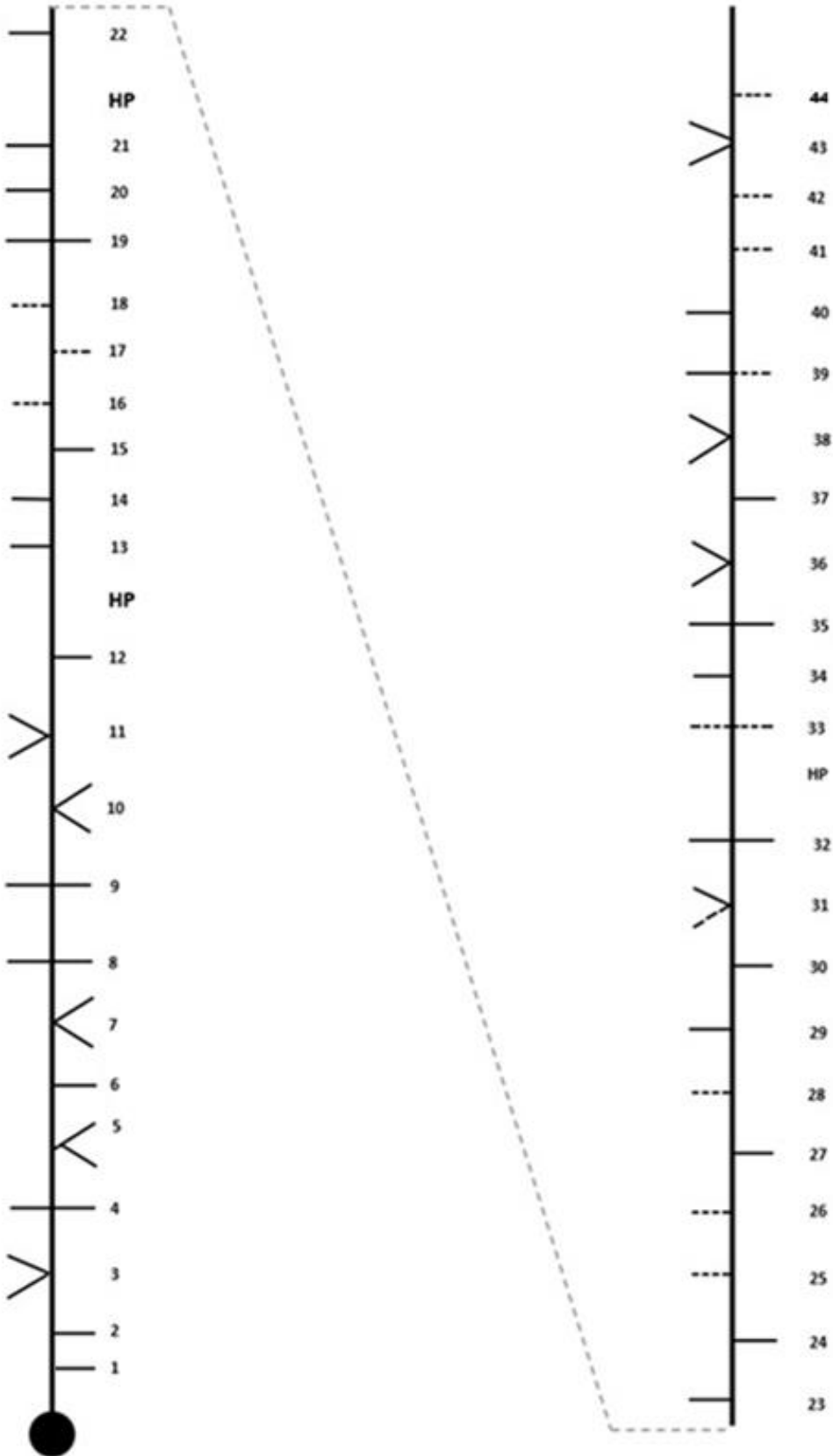
U rijdt vanaf het beginpunt naar het eindpunt van deze rit middels de stripkaart opdrachten op de volgende pagina met inachtneming van het volgende:

- De opdrachten 1 tot en met 16 voert u uit volgens systeem d;
- De overige opdrachten voert u uit volgens systeem e;
- Na het uitvoeren van opdracht 1 bevindt u zich op het terrein van Huize Ashiana, alwaar u een donatie zult doen voor het goede doel. Hoe meer u doneert, des te meer zegeningen u zult ontvangen voor het goed afronden van dit traject;
- Tot en met opdracht 1 geldt poorten negeren.

HP13	Na het uitvoeren van opdracht 12 bevindt u zich in de Vieruurbloemstraat met links van u “BS 2” en circa 30m voor u de Maanbloemstraat, Ri globaal W.
IPT0	11:11 uur

HP14	Na het uitvoeren van opdracht 21 bevindt u zich in de Asidonhopostraat met links van u “O.S. TAMENGAPROJEKT” en circa 40m achter u de Dritabikistraat, Ri globaal O.
IPT0	11:16 uur

HP15	Na het uitvoeren van opdracht 32 bevindt u zich in de Karoekondrestraat met links van u H”37”, Ri globaal ZW.
IPT0	11:24 uur





**TRAJECT 2 – RIT B – GEBRUIK JE VERSTAND, NIET ALLEEN JE GASPEDAAL
INGETEKENDE LIJN MET BARRICADEN RIT (SRA-E)**

Beginpunt: HP16	Priscillastraat met rechts van u H'35", Ri globaal O.
IPT0	11:30 uur

Eindpunt: HP17	Hendrikstraat met rechts van u "CAMBIO" en circa 100m achter u te Langatabikistraat, Ri globaal W.
IPT0	12:30

Afstand	12,16 km
Rijtijd	55 min
Intekentijd	5 min

**PAGINA 3 EN 4 GELDEN ALLEEN VOOR DE
HOOFD- EN A-KLASSE!**

Opdracht:

U construeert de totaal kortste route van het beginpunt A naar het eindpunt B via de ingetekende lijn met barricades op kaart 1 op pagina 4, met inachtneming van het volgende:

- De ingetekende lijn mag slechts in voorwaartse richting worden gebruikt;
- De ingetekende lijn dient zo min mogelijk meermaals bereden te worden, samenkomsten waarop de ingetekende lijn voorkomt mogen wel meermaals bereden worden;
- Barricades zijn dwarsstrepen op de ingetekende lijn en mogen niet worden overschreden;
- De ingetekende lijn dient zo volledig mogelijk te worden gebruikt, waarbij uitwijkroutes worden geconstrueerd om de barricades te omzeilen;
- Alle afscheidingen in deze rit worden geacht groter dan 21 meter te zijn.

Vervolgens berijdt u de geconstrueerde route.

N.B. Leestekens, straatnamen en overige namen van bedrijven/instellingen op de kaart onderbreken de onderliggende wegen niet.

Bij een eventuele omrij in deze rit, geldt de omrijclausule conform SRA-E 3.1.13.

Let op rode lichten langs uw route!

MATIG TE ALLE TIJDE UW SNELHEID! ER ZIJN SPELENDE KINDEREN LANGS DE WEG!



KAART 1:





**TRAJECT 2 – RIT B – GEBRUIK JE VERSTAND, NIET ALLEEN JE GASPEDAAL
INGETEKENDE LIJN MET BARRICADEN RIT (SRA-E)**

Beginpunt: HP16	Priscillastraat met rechts van u H"35", Ri globaal O.
IPT0	11:30 uur

Eindpunt: HP17	Hendrikstraat met rechts van u "CAMBIO" en circa 100m achter u te Langatabikistraat, Ri globaal W.
IPT0	12:30

Afstand	9 km
Rijtijd	55 min
Intekentijd	5 min

**PAGINA 5 EN 6 GELDEN ALLEEN VOOR DE
B- EN TOURKLASSE!**

Opdracht:

U construeert de totaal kortste route van het beginpunt A naar het eindpunt B via de ingetekende lijn met barricades op kaart 1 op pagina 6, met inachtneming van het volgende:

- De ingetekende lijn mag slechts in voorwaartse richting worden gebruikt;
- De ingetekende lijn dient zo min mogelijk meermaals bereden te worden, samenkomsten waarop de ingetekende lijn voorkomt mogen wel meermaals bereden worden;
- Barricades zijn dwarsstrepen op de ingetekende lijn en mogen niet worden overschreden;
- De ingetekende lijn dient zo volledig mogelijk te worden gebruikt, waarbij uitwijkroutes worden geconstrueerd om de barricades te omzeilen;
- Alle afscheidingen in deze rit worden geacht groter dan 21 meter te zijn.

Vervolgens berijdt u de geconstrueerde route.

N.B. Leestekens, straatnamen en overige namen van bedrijven/instellingen op de kaart onderbreken de onderliggende wegen niet.

Bij een eventuele omrij in deze rit, geldt de omrijclausule conform SRA-E 3.1.13.

Let op rode lichten langs uw route!

MATIG TE ALLE TIJDE UW SNELHEID! ER ZIJN SPELENDE KINDEREN LANGS DE WEG!



**TRAJECT 2- RIT C- "رحلة تصوير" "rihlat tasweer" DE LINKS, RECHTS, VOOR, ACHTER
BAMA FOTO ORIËNTATIERIT (SRA-F, SRA-D)**

Beginpunt: HP17	Hendrikstraat met rechts van u "CAMBIO" en circa 100m achter u te Langatabikistraat, Ri globaal W.
IPT0	12:30 uur

Eindpunt: HP20	Klarinetstraat met rechts van u de Trombonestraat. Ri globaal N.
IPT0	13:20 uur

Afstand	12,52 km
Rijtijd	50 min

Opdracht:

U rijdt middels de foto's voorkomende op de pagina's 8 tot en met 13 van het beginpunt naar het eindpunt van deze rit met inachtneming van het volgende:

- De pijl op de foto geeft de te volgen rijrichting aan;
- De foto's staan in willekeurige volgorde;
- De foto rechtsboven van de pagina sluit de pagina af;
- De gestileerde bol-pijl opdrachten op de foto's voert u uit na het gebruiken van de desbetreffende foto volgens systeem d (SRA-D);
- Elke foto mag slechts éénmaal gebruikt worden;
- Niet alle foto's hoeven van toepassing te zijn;
- Indien er een afstand op een foto is aangegeven, dient u eerst de richtingsverandering van uw foto-opdracht uit te voeren en vervolgens de afstand beschreven op de foto eerst af te leggen alvorens u door kunt gaan met de volgende foto-opdracht;
- De rode Petromin fles op de foto geeft aan dat de pijl op de samenkomst dient te zijn;
- De zwarte Petromin fles op de foto geeft aan dat de pijl op de foto dient te zijn;
- Er is niet gemanipuleerd met de Petromin flessen en bolpijlen;
- Indien u op een einde weg situatie terechtkomt en geen foto-opdracht heeft om uit te voeren, dient u einde weg links uit te voeren. Als u voor de tweede keer op diezelfde einde weg terecht komt, dient u dan einde weg rechts uit te voeren;
- Let op eventuele verkeerscontroles.


Voorbeeld Petromin flessen:

Voorbeeld rode Petromin fles	Voorbeeld zwarte Petromin fles
	

PETROMIN MIDYEAR RALLY 2025



PETRO MIN
MIDYEAR RALLY 2025



HP18	Hoedenpalmstraat met rechts van u de Sagopalmstraat, Ri globaal Z.
IPT0	12:44 uur

PETRO MIN
MIDYEAR RALLY 2025



HP19	Bhageloweg met links van u "29722", Ri globaal Z.
IPT0	12:54 uur




PETRO MIN MIDYEAR RALLY 2025



PETRO MIN MIDYEAR RALLY 2025



PETRO MIN





**TRAJECT 2 – RIT D – DE VERDWENEN UITZETTER’S GESTILEERDE BLINDE LIJN
(SRA-E)**

Beginpunt: HP20	Klarinetstraat met rechts van u de Trombonestraat. Ri globaal N.
IPT0	13:20 uur

Eindpunt: HP21	Noordpolderdam met links voor u Fit & Fun Complex en rechts voor u de Carlo Julesweg tevens punt G op kaart 1 op pagina 15, Ri globaal W.
IPT0	14:05 uur

Afstand	N.V.T.
Rijtijd	45 min

Opdracht:

U rijdt van het beginpunt A naar het eindpunt G via de gestileerde blinde lijn op kaart 1 op pagina 15 over wegen, waarbij de geletterde punten aangedaan dienen te worden, met inachtneming van het volgende:

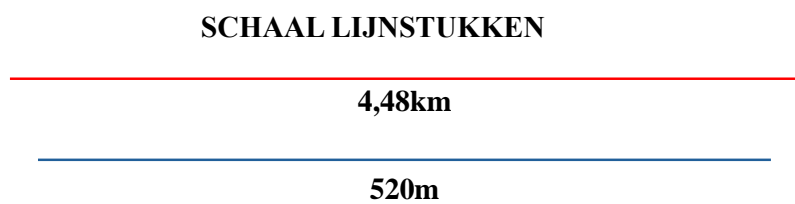
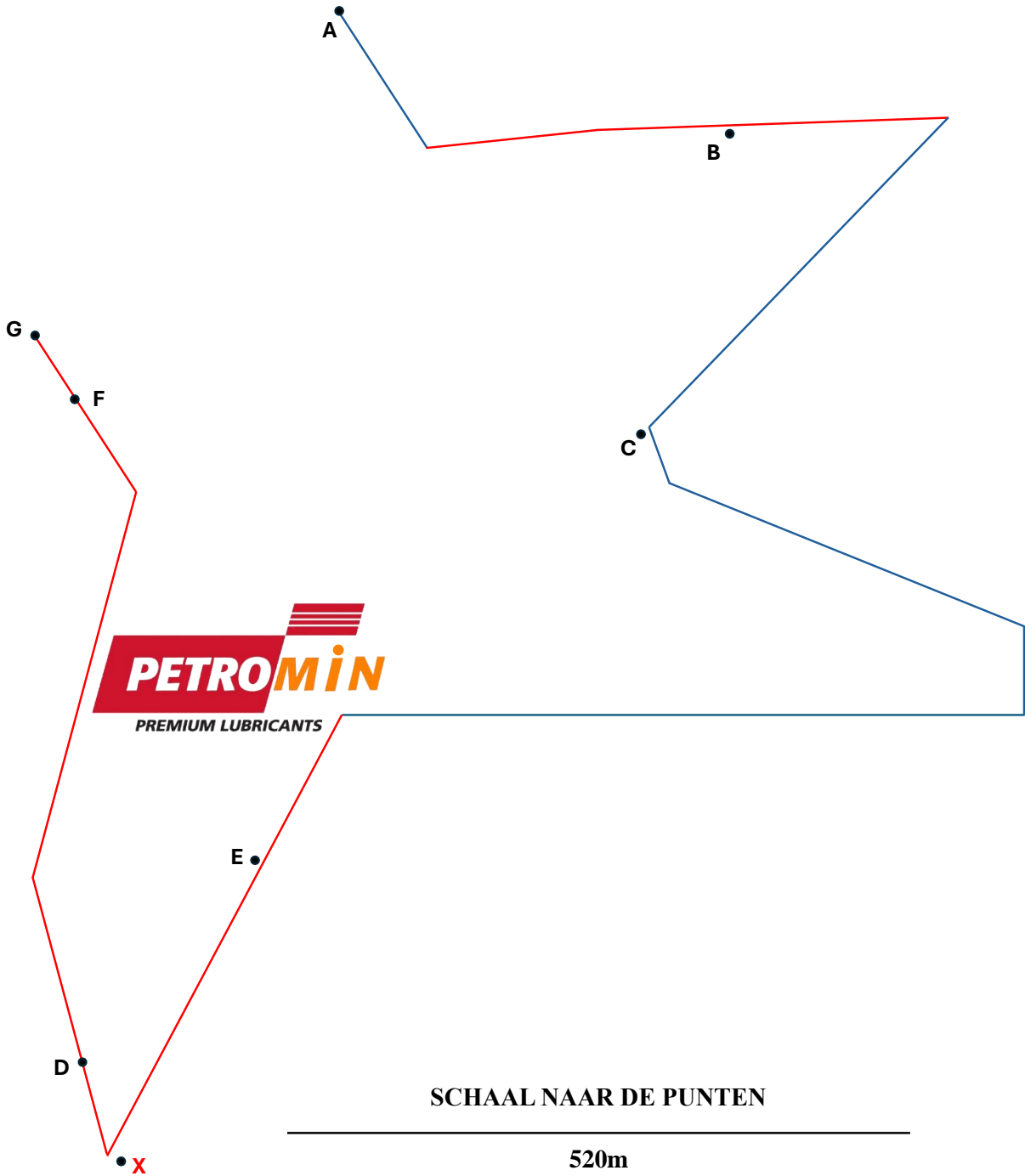
- Elk punt hoort bij de dichtstbijzijnde blinde lijn en wordt weergegeven middels een stip;
- Punten worden benoemd door letters;
- Om de punten aan te doen, dient u de blinde lijn in de nabijheid van de punten te verlaten om vervolgens het punt via een vrije route aan te doen;
- De blinde lijn dient u weer op te pakken daar waar u de blinde lijn hebt verlaten om dat punt aan te doen;
- Eventuele goede routecontroles bevinden zich binnen een straal van 40m van de geletterde punten en langs de bereden route over zand-, klinker- en asfaltwegen;
- Eventuele poorten dient u te negeren in deze rit.

TIP: Om u te helpen wordt punt B in het veld aangegeven aan de rechterkant van uw route ter hoogte van Rock Oil Sophia’s Lust. Punt B bevindt zich op het terrein van Rock Oil Sophia’s Lust.





KAART 1





TRAJECT 2 – RIT E – DE PETROMIN CODE RIT (SRA-C, SRA-D)

Beginpunt: HP21	Noordpolderdam met links voor u Fit & Fun Complex en rechts voor u de Carlo Julesweg tevens punt G op kaart 1 op pagina 15, Ri globaal W.
IPT0	14:05 uur

Eindpunt: HP23/VTC04	Kailashstraat met links voor u het magazijn van u SurBuys International N.V. Ri globaal O.
IPT0	14:30 uur

Afstand	9,13 km
Rijtijd	25 min

Opdracht:

U rijdt van het beginpunt naar het eindpunt van deze rit middels de opdrachten voorkomende op pagina 18 aan de hand van de decoderingstabel op pagina 17 met inachtneming van het volgende:




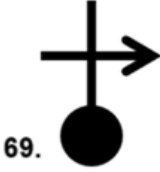


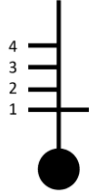


- De gestileerde bol-pijl opdrachten voert u uit volgens systeem d (SRA-D);
- De stripkaart opdrachten voert u uit volgens systeem d (SRA-D);
- De routebeschrijvingsopdrachten voert u uit conform SRA-C;
- De decoderingstabel is voorzien van een kolom met afbeeldingen en de bijbehorende decodering ernaast. Elke afbeelding is gekoppeld aan een decodering;
- De decoderingen worden gebruikt om uw opdrachten te kunnen uitvoeren;
- Om de opdrachten op pagina 18 te kunnen uitvoeren dient u de afbeeldingen te koppelen aan hun desbetreffende decodering van de decoderingstabel op pagina 17;
- De opdrachten dienen in nummervolgorde uitgevoerd te worden;
- Er is niet gemanipuleerd met de afbeeldingen in deze rit;
- Indien u langs de tekst “verboden toegang voor onbevoegden” komt, dient u deze te negeren in deze rit.



NA DEZE RIT VOLGT DE FC (FINISH CONTROLE).
BIJ HET MISSEN VAN DE FC WORDT U
GEDISKWALIFICEERD!



Decoderingstabel:

Afbeelding	Decodering
	
	
	<p>1. aanhoudend viersprong L</p>
	
	<p>1. aanhoudend 1^e weg L</p>
	<p>1. 2^e viersprong L</p>



Opdrachten:

<p>1.</p> 	<p>2.</p> 	<p>3.</p> 
<p>4.</p> 	<p>5.</p> 	<p>6.</p> 
<p>7.</p> 	<p>8.</p> 	

<p>HP22</p>	<p>Na het uitvoeren van opdracht 3 bevindt u zich in de Noordpolderdam met circa 30m rechts achter u de Carlo Julenweg, Ri globaal W.</p>
<p>IPT0</p>	<p>14:12 uur</p>