

Digicel Business Midyear Rally 2024

2

Routeboek



Digicel Business Midyear Rally 2024



Traject 2 Rit A De DIGICEL'S DEEP BLUE ONE ONDERZEESE GLASVEZELKABEL FUSION KAARTRIT (SRA-E)

Beginpunt: Jacques Gompertstraat met 75 m rechts achter u de Granulietstraat en 5 m
HP12 links voor u de tekst "SUN STAR", punt A op kaart 1 pagina 3, Ri globaal Z.
IPTO: 12:05 uur

Eindpunt: Wolframstraat met 30 m voor u de Jozef Israel straat en links van u de
HP15 tekst "ORAC DECOR", punt Y op kaart 1 op pagina 3, Ri globaal ZO.
IPTO: 13:30 uur

Leestijd: 5 min.

Inleiding voor opdracht 1,2 en 3: Digicel's Deep Blue One onderzeese glasvezelkabel gaat in bedrijf. De toekomst is hier met eersteklas connectiviteit naar Frans-Guyana, Suriname, Guyana en Trinidad & Tobago. Daarom is deze rit ontworpen om jullie een HIGH SPEED glasvezelconnectiviteit te laten ervaren, de HIGH SPEED connectie tussen de drie opdrachten. Deze rit is een kaartconstructie-rit bestaande uit drie (3) opdrachten. U dient na het uitvoeren van alle drie opdrachten, te beginnen bij opdracht 1, in nummervolgorde, deze rit als geheel uitgevoerd te beschouwen. De nodige informatie om de opdrachten te kunnen uitvoeren, is per opdracht volledig aangegeven.

De teksten/tekens voorkomende op de wegen/gelegenheden op kaart 1, pagina 3, onderbreken de daaronder gelegen wegen niet.

Voor een eventuele omrijclausule voor de drie (3) opdrachten: zie art. 3.1.13 van het SRA E.

Opdracht1:

Beginpunt: Jacques Gompertstraat met 75 m rechts achter u de Granuliet straat en 5m links voor u de tekst "SUN STAR", punt A op kaart 1, Ri globaal Z.	Eindpunt: Granietstraat met rechts van u huisnummer 52, punt B op kaart 1, Ri globaal W.
HP12	HP13 IPTO: 12:30
Intekentijd: 5 min	Rijtijd: 15 min Rijafstand: 3.36 km

Construeer de totaal kortste route van het beginpunt A naar het punt B van deze rit via de genummerde pijlen op kaart 1 op pagina 3, met inachtneming van de onderstaande bepalingen:

- Een pijl die eenmaal volledig is gebruikt wordt daarna als niet meer aanwezig beschouwd.
- Wegen mogen zo **min mogelijk** meerdere malen gebruikt worden.
- Wegen en samenkomsten van wegen mogen meerdere keren gebruikt worden.

Berijd de door u geconstrueerde route.

Digicel Business Midyear Rally 2024



Opdracht2:

Beginpunt: Granietstraat met rechts van u huisnummer 52, punt B op kaart 1, Ri globaal W.		Eindpunt: Granietstraat met rechts van u huisnummer 66 en 60 m links achter u de Leonardo Da Vincistraat, punt X op kaart 1, Ri globaal W.
HP13 IPTO: 12:30 uur		HP14 IPTO: 12:45 uur
Intekentijd: 5 min	Rijtijd: 10 min	Rijafstand: 2.72 km

Construeer de totaal kortste route van het punt B naar het punt X, via de wegen op kaart 1 op pagina 3, via de T's op de kaart, met inachtneming van de onderstaande bepalingen:

- U dient de T's volledig in uw constructie op te nemen.
- De balk van de T's mag nimmer ononderbroken worden gebruikt.
- Een eenmaal volledig gebruikte T wordt daarna als niet meer aanwezig beschouwd.
- Wegen en samenkomsten van wegen mogen meerdere keren gebruikt worden.

Berijd de door u geconstrueerde route.

Opdracht3:

Beginpunt: Granietstraat met rechts van u huisnummer 66 en 60 m links achter u de Leonardo Da Vincistraat, punt X op kaart 1, Ri globaal W.		Eindpunt: Wolframstraat met 30 m voor u de Jozef Israel straat en links van u de tekst "ORAC DECOR", punt Y op kaart 1, Ri globaal ZO.
HP14 IPTO: 12:45 uur		HP15 IPTO: 13:30 uur
Intekentijd: 10 min	Rijtijd: 35 min	Rijafstand: 8.30 km

Construeer de totaal kortste route van het punt X naar het eindpunt Y van deze rit via de geletterde punten op kaart 1 op pagina 3, met inachtneming van de onderstaande bepalingen:

- U dient alleen de letters (punten) die voorkomen in de tekst "**DIGICEL BUSINESS**" in uw route op te nemen, door de betreffende punten aan te doen.
- Een punt wordt weergegeven door een stip en een letter.
- Wegen en samenkomsten van wegen mogen meerdere keren gebruikt worden.

Berijd de door u geconstrueerde route.

Digicel Business Midyear Rally 2024



Traject 2 Rit B De blind te volgen lijnenrit (SRA-E)

Beginpunt: Wolframstraat met 30 m voor u de Jozef Israel straat en links van u de
HP15 tekst "ORAC DECOR", punt Y op kaart 1 op pagina 3, Ri globaal ZO.

IPTO: 13:30 uur

Eindpunt: De Boerbuitenweg met ca 30 m voor u de Tempestraat, Ri globaal Z.

HP18

IPTO: 14:20 uur

Rijtijd: 50 min

Afstand: NVT

Opdracht:

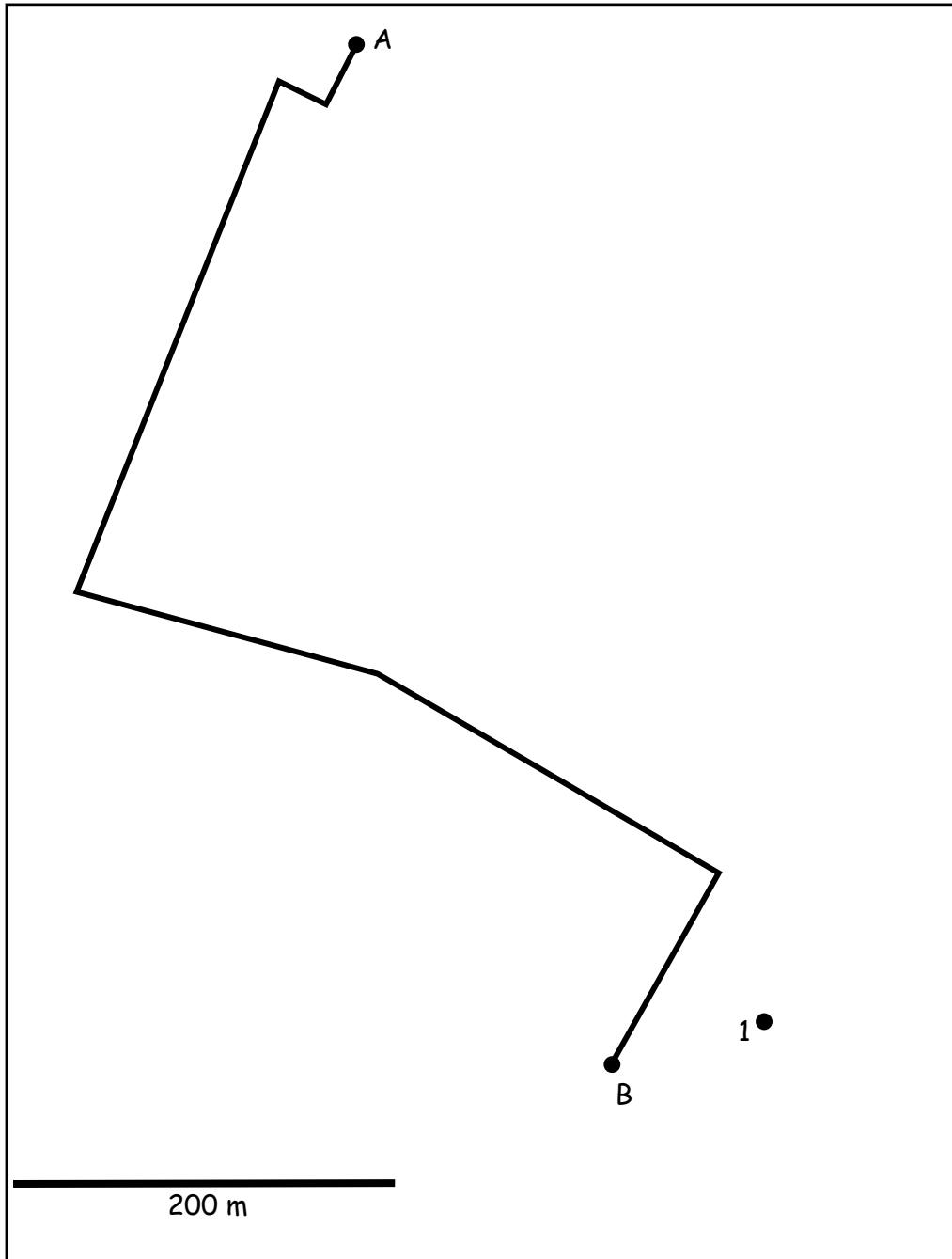
U rijdt van het beginpunt naar het eindpunt van deze rit, middels de genummerde deelopdrachten 1, 2 en 3 op pagina's 5 tot en met 7, die u in nummervolgorde uitvoert, met inachtneming van de volgende bepalingen:

- Bij deelopdrachten 1 en 2 berijdt u de blinde lijn van respectievelijk punt A naar punt B en punt E naar punt F;
- U dient de genummerde punten, aangegeven door het middelpunt van een zwart bolletje, aan te doen;
- Eventuele goede ORC's bevinden zich in een straal van **30 m** van de genummerde punten.
- Een punt hoort bij de dichtstbijzijnde lijn / het dichtstbijzijnde lijnstuk;
- De route naar de punten is vrij. Tijdens uw vrije route beschouwt u de lijn als niet aanwezig;
- U dient uw vrije route naar een punt te starten daar waar de afstand van de lijn naar het punt het kleinst is. Nadat u een punt heeft aangedaan, keert u terug naar het startpunt van de betreffende vrije route, alvorens u verder gaat met het berijden van de lijn;
- De schaal van de afstand naar de punten en van de lijnen/lijnstukken is op de betreffende pagina aangegeven;
- Deelopdracht 3 bestaat uit genummerde lijnstukken, die u in nummervolgorde gebruikt. U legt per lijnstuk eerst de opgegeven (gemeten) afstand af;
 - Indien rechts van de betreffende lijn een letter L staat, slaat u na het afleggen van de afstand links af;
 - Indien rechts van de betreffende lijn een letter R staat, slaat u na het afleggen van de afstand rechts af.
- Na het uitvoeren van elke opdracht rijdt u door naar volgende HP, voordat u met de volgende opdracht begint. Na de laatste opdracht rijdt u door naar het eindpunt van deze rit.

Digicel Business Midyear Rally 2024



Deelopdracht 1:



HP16:	Na het uitvoeren van opdracht 1 bevindt u zich in de Meindert Hobbemastraat met ca. 20 m vóór u de Paulus Potterstraat en links van u "24917", Ri globaal W, punt E op d pagina 6.
IPTO:	13:42 uur

Digicel Business Midyear Rally 2024



Deelopdracht 2:



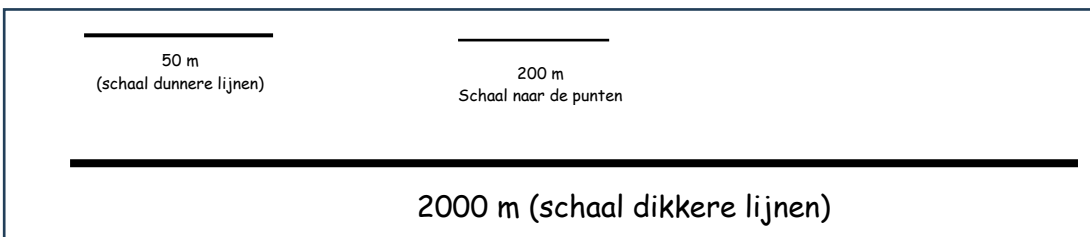
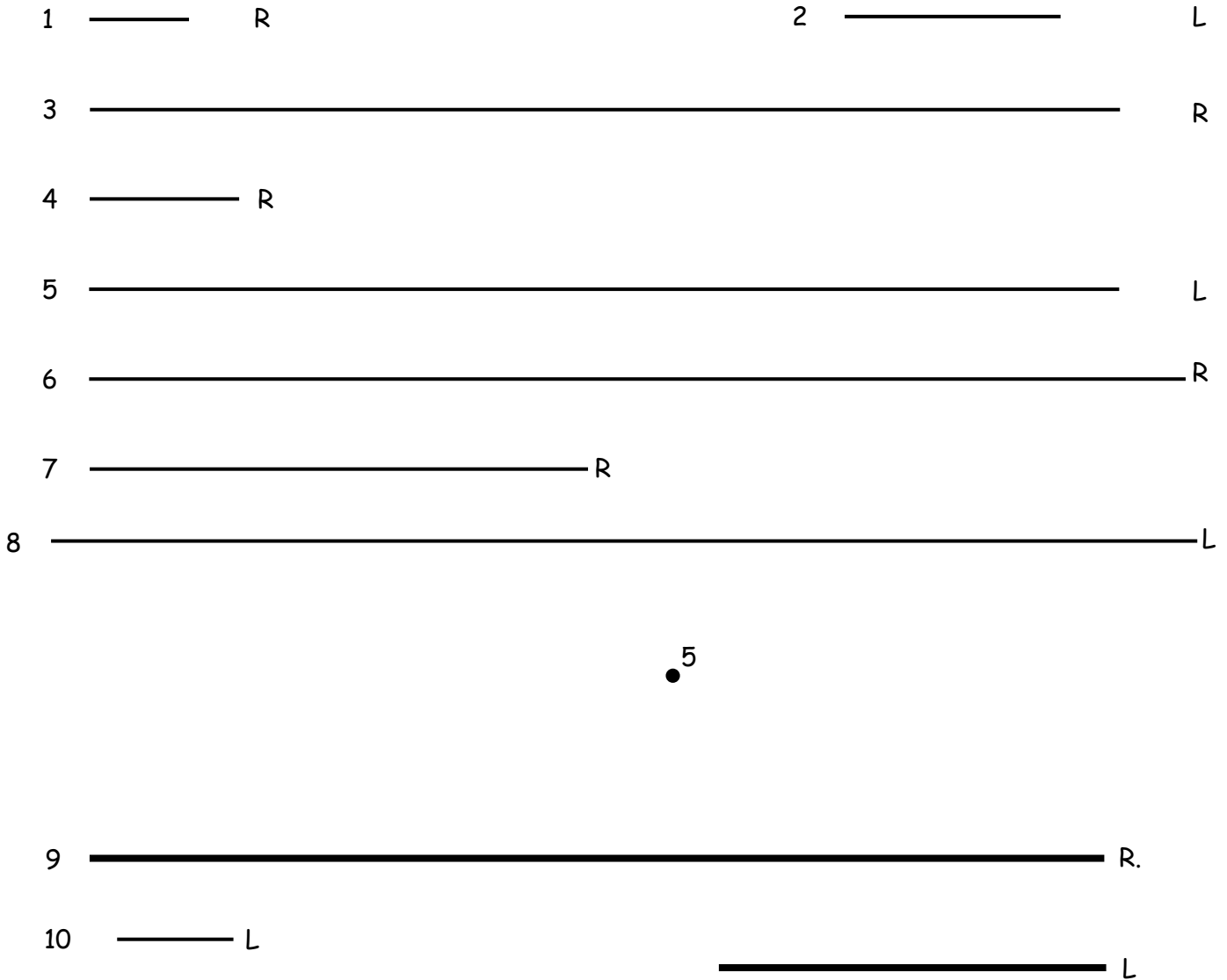
De schaal aanduiding onderbreekt de onderliggende wegen niet.

HP17:	Na het uitvoeren van opdracht 2 bevindt u zich in de Adriaan van Ostadestraat, met ca. 30 m voor u de Rubenstraat, punt F op de kaart op pagina 6, ri globaal ZO.
IPT0:	14:00 uur

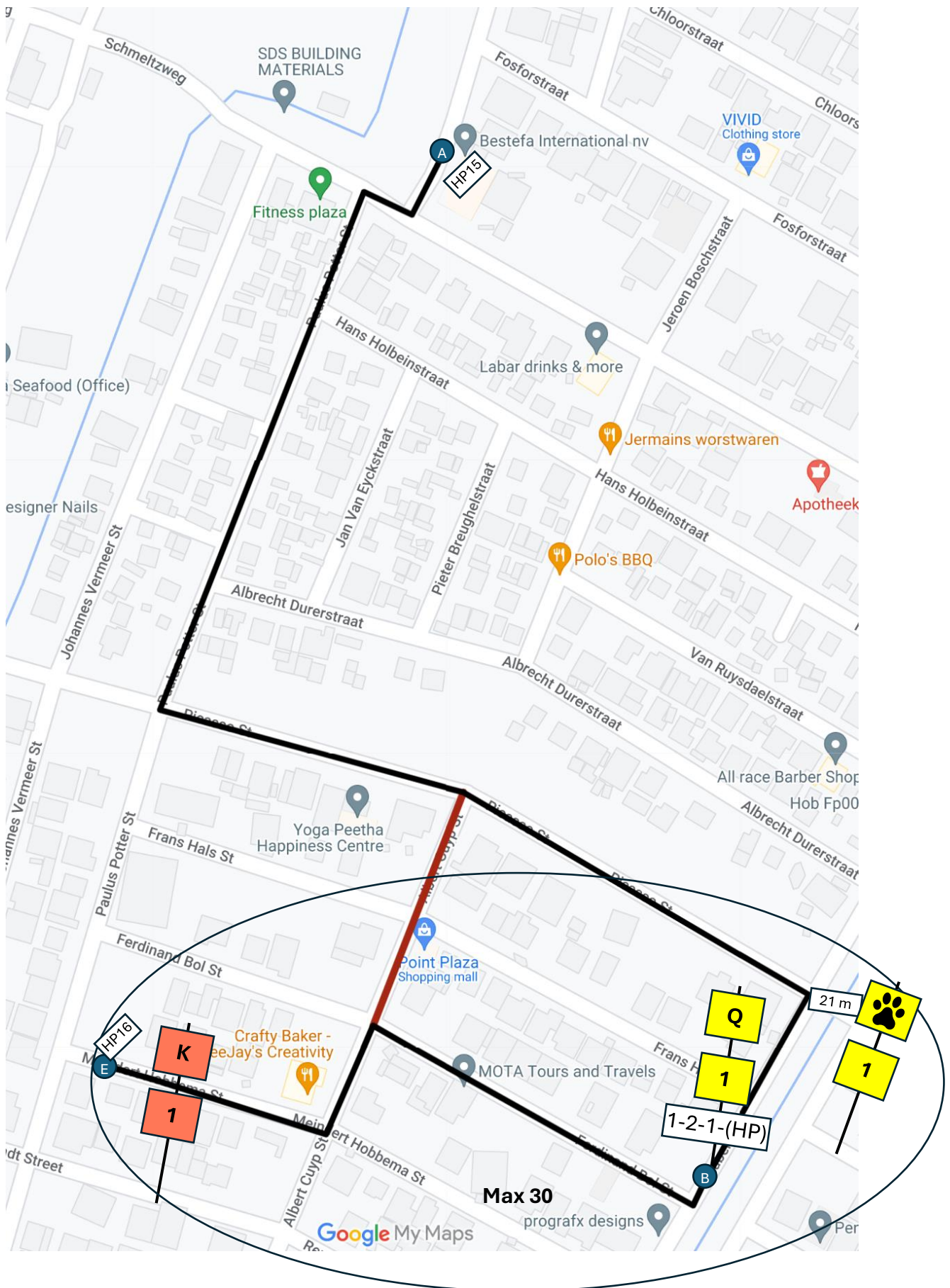
Digicel Business Midyear Rally 2024



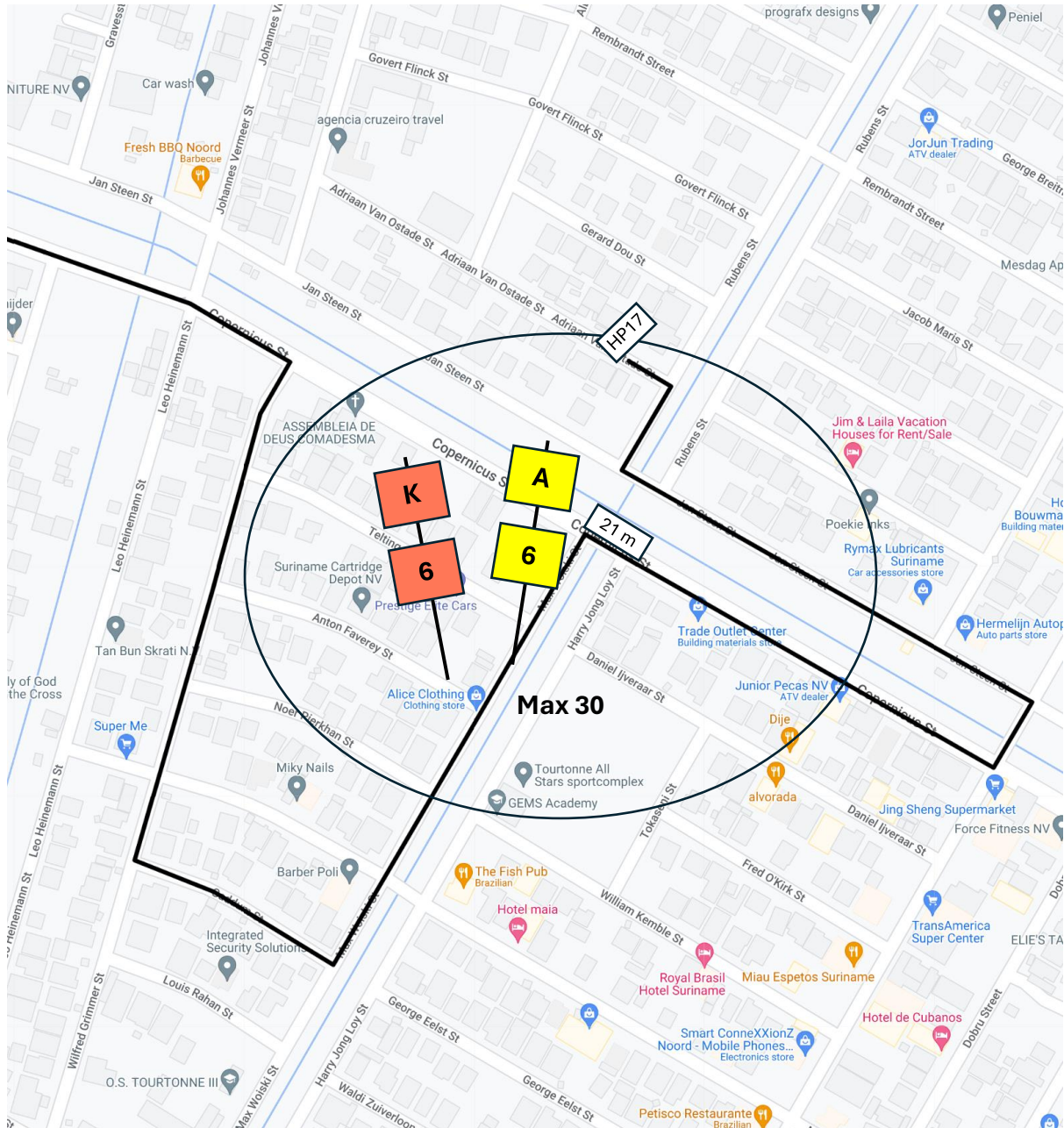
Deelopdracht 3:



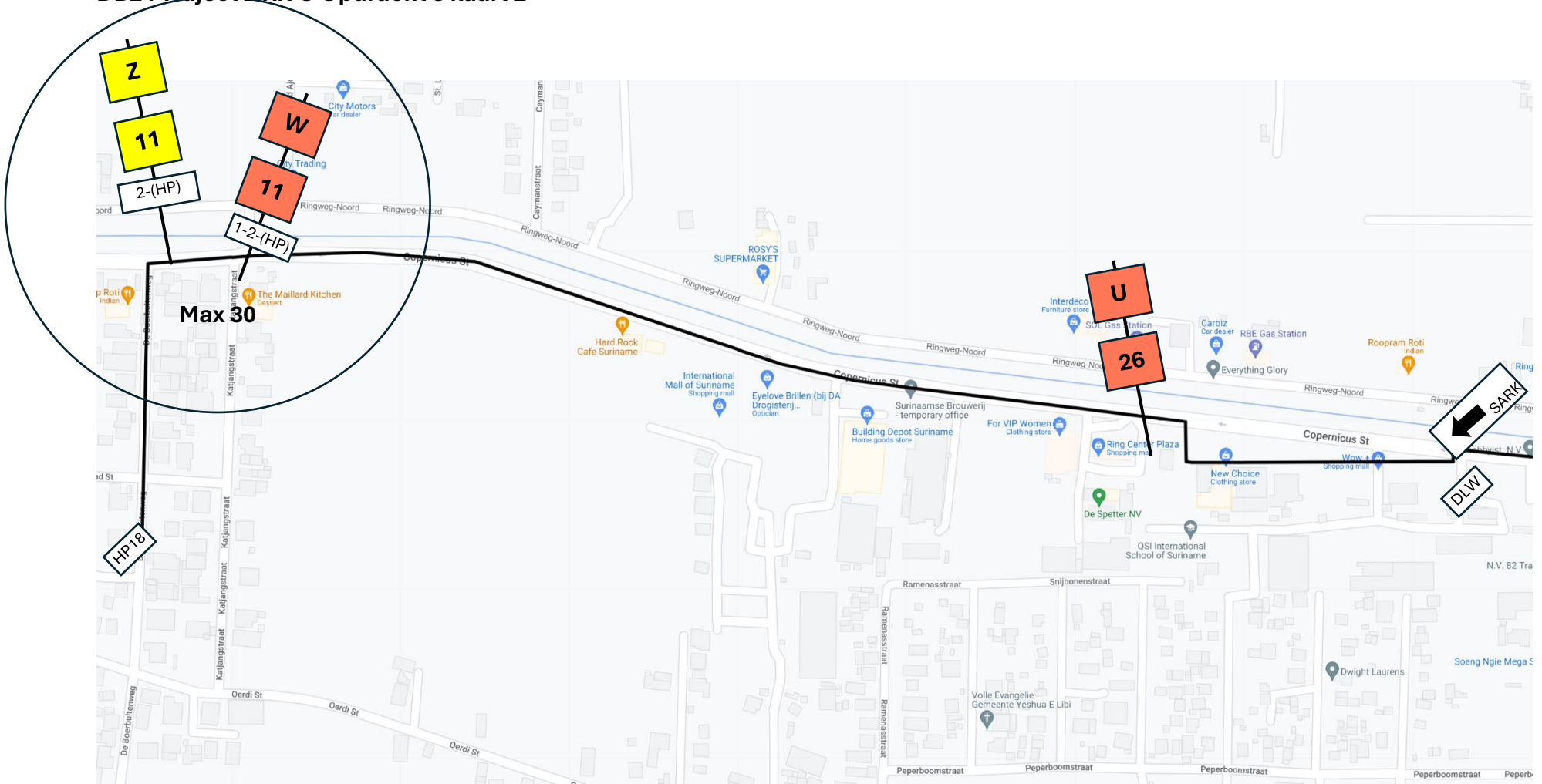
DB24 Traject 2 Rit B Opdracht 1



DB24 Traject 2 Rit C Opdracht 3 kaart 1



DB24 Traject 2 Rit C Opdracht 3 kaart 2



Digicel Business Midyear Rally 2024



Traject 2 Rit C Digicel Business Services coderit (SRA-B, SRA-C, SRA-D)

Beginpunt: De Boerbuitenweg met ca 30 m voor u de Tempestraat, Ri globaal Z.
HP18

IPTO: 14:20 uur

Eindpunt: Miamistraat met ca. 20 m voor u de New Delhistraat, Ri globaal N.
HP20

IPTO: 14:50 uur

Rijtijd: 30 min

Afstand: 5,69 km

**Better Connected.
Better Business.**

Let's future proof your business together

Opdracht:

U rijdt van het beginpunt naar het eindpunt van deze rit, middels de genummerde, gecodeerde deelopdrachten op pagina 10, waarbij u de deelopdrachten in nummervolgorde uitvoert. U gebruikt daarbij de decodeersleutel op de volgende pagina, om de deelopdrachten op pagina 10 te decoderen. Daarbij gelden de de volgende bepalingen:






- De afmetingen van de gecodeerde opdrachten zijn niet relevant;
- Opdrachten volgens het SRA-D voert u uit conform systeem d;
- Na het uitvoeren van de laatste opdracht rijdt u door naar het einde van de rit.

HP19:	Na het uitvoeren van deelopdracht 7 bevindt u zich in Amazonestraat (Ringweg Noord) met links achter u de Asuncionstraat, Ri globaal N.
IPTO:	14:36 uur

Digicel Business Midyear Rally 2024










Decodeersleutel:

Code	Deelopdracht
<p>Business Broadband</p> <p>Fast, Reliable, Fibre Internet</p>	1. asfaltweg L
 <p>Speed</p>	1. einde weg L
<p>UNLIMITED DATA</p>	1. 
<p>Digicel Business Protect</p>	1. aanhoudend L
	1. 1 ^e weg R
	1. 1 ^e weg L
<p>Small & Medium Businesses</p> <p>Your Business Needs. Covered.</p>	1. 
<p>Better Connected. Better Business.</p> <p>Let's future proof your business together</p>	1. 3 ^e gelegenheid R
<p>Corporate Mobile Plans</p>	1. 3 ^e weg L

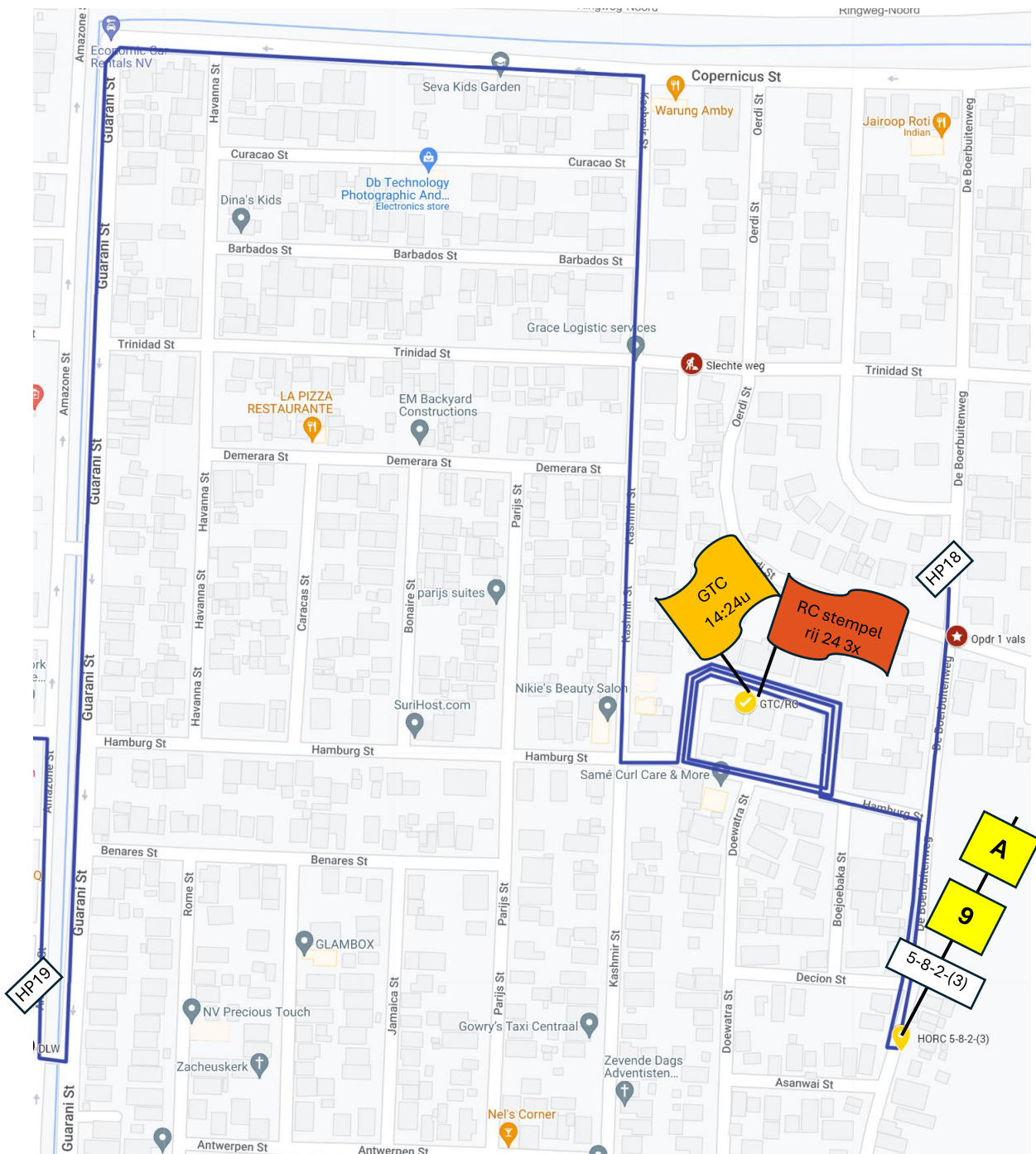
Digicel Business Midyear Rally 2024



Gecodeerde opdrachten:

1.	UNLIMITED DATA	2.	
3.		4.	Digicel Business Protect
5.		6.	Small & Medium Businesses Your Business Needs. Covered.
7.	Better Connected. Better Business. Let's future proof your business together	8.	Digicel Broadband Fast, Reliable, Fibre Internet
9.	Corporate Mobile Plans	10.	Corporate Mobile Plans
11.	 Speed	12.	Business Broadband Fast, Reliable, Fibre Internet
13.		14.	 Speed
			

DB24 Traject 2 Rit C kaart 1

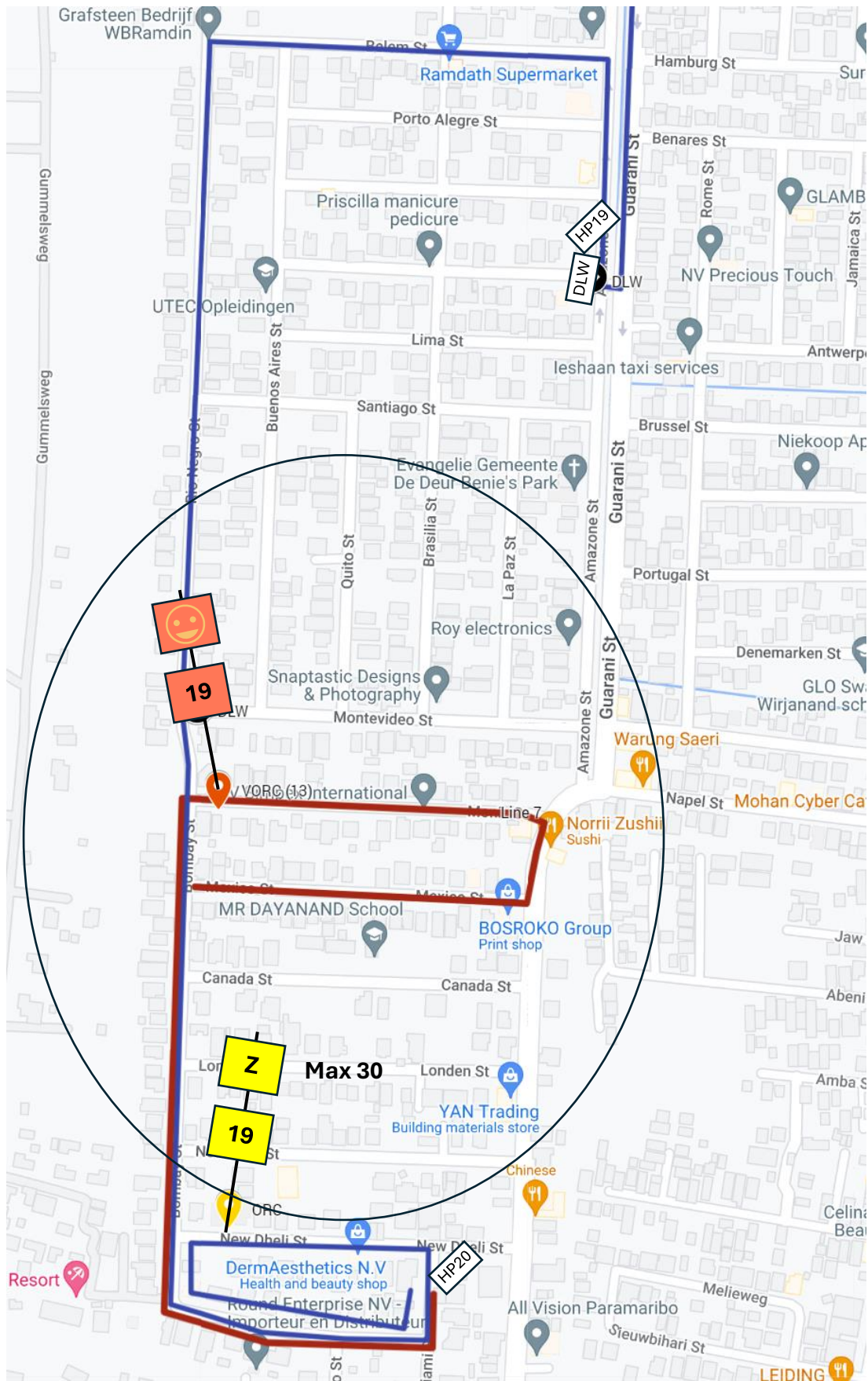


SRA-C artikel 7

...minstens tweemaal naar rechts (of links) van rij-richting veranderen door het inrijden van een weg of gelegenheid aan de rechterzijde (of linkerzijde) van de rijrichting (reglementair of verkeerstechnisch gedwongen richtingsveranderingen tellen hierbij niet mee), alvorens men aan de

volgende genummerde routebeschrijvingsopdracht mag beginnen.

DB24 Traject 2 Rit C kaart 2



Digicel Business Midyear Rally 2024



Traject 2 Rit D De Better Connected Better Business Pak Je Reglement Stripkaart (SRA-D)

Beginpunt: Miamistraat met ca. 20 m voor u de New Dehlistraat, Ri globaal N.
HP20

IPTO: 14:50 uur

Eindpunt: Gelegenheid voor de Vrije School, met links achter u "UCC", rechts van u de
HP24 Dr. Sophie Redmondstraat en ca. 40 m voor u Suriname Dream Café,
Ri globaal O.

IPTO: 15:45 uur

Rijtijd: 55 min

Afstand: 11,71 km

Opdracht: U rijdt van het beginpunt naar het eindpunt van deze rit, middels de stripkaart-opdrachten op de volgende pagina. De stripkaart-opdrachten voert u als volgt uit:

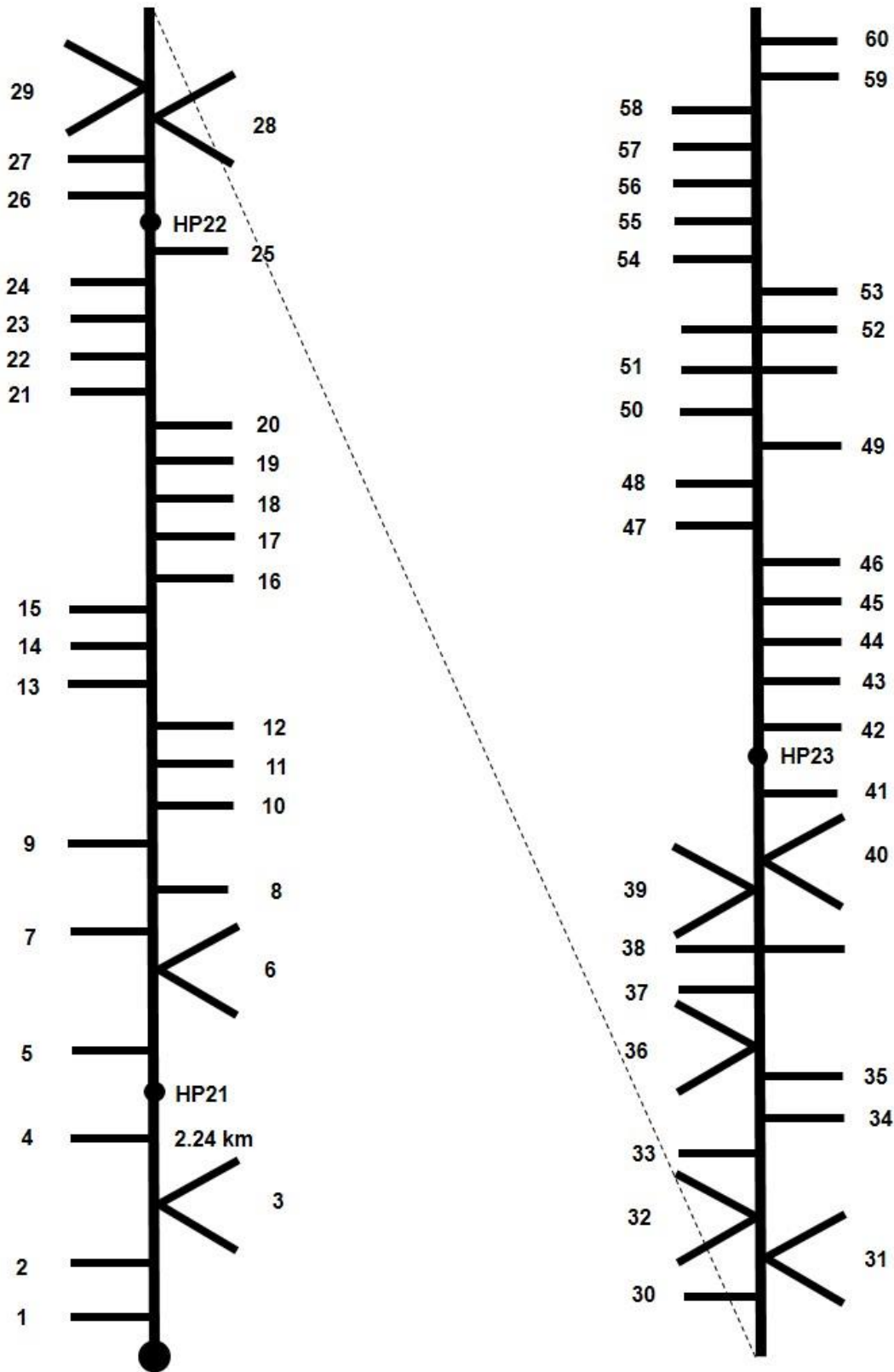
- Opdracht 4 volgens systeem g;
- Opdrachten 1 tot en met 3, 5 tot en met 9, 41 tot en met 50 en 52 volgens systeem c.
- De overige opdrachten volgens systeem d.

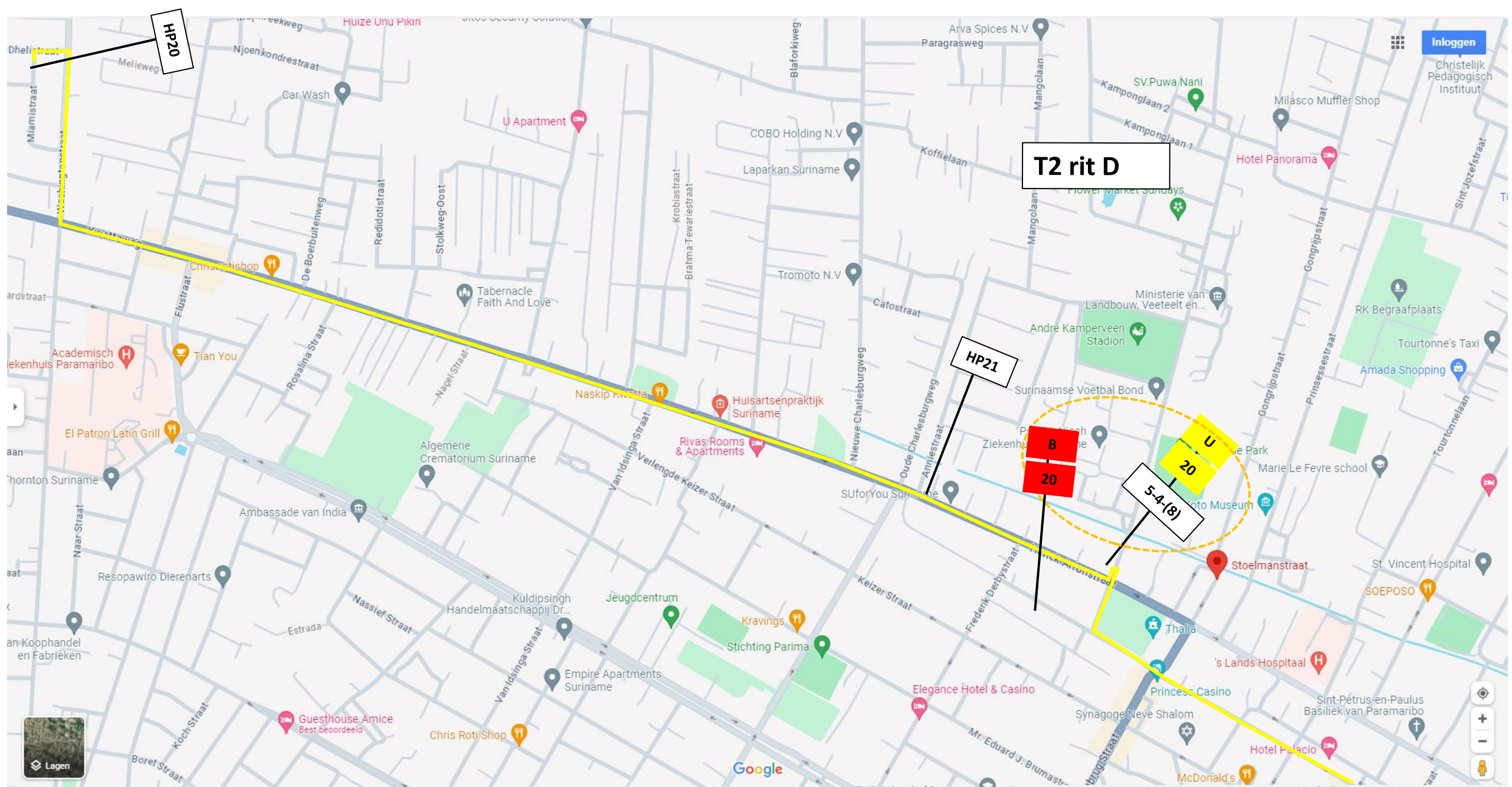
HP21:	Ca 25m na het uitvoeren van opdracht 4 bevindt u zich in de Henck Arronstraat en links voor u "MN INTERNATIONAL", Ri globaal O.
IPTO:	15:03 uur

HP22:	Na het uitvoeren van opdracht 25 bevindt u zich in de Korte Kerkstraat met 10m voor u de Keizerstraat, Ri globaal Z.
IPTO:	15:14 uur

HP23:	Na het uitvoeren van opdracht 41 bevindt u zich in de Mr. E.J. Brumastraat en rechts achter u de Van Raderstraat en rechts van u H"42", Ri globaal W.
IPTO:	15:27 uur

Digicel Business Midyear Rally 2024





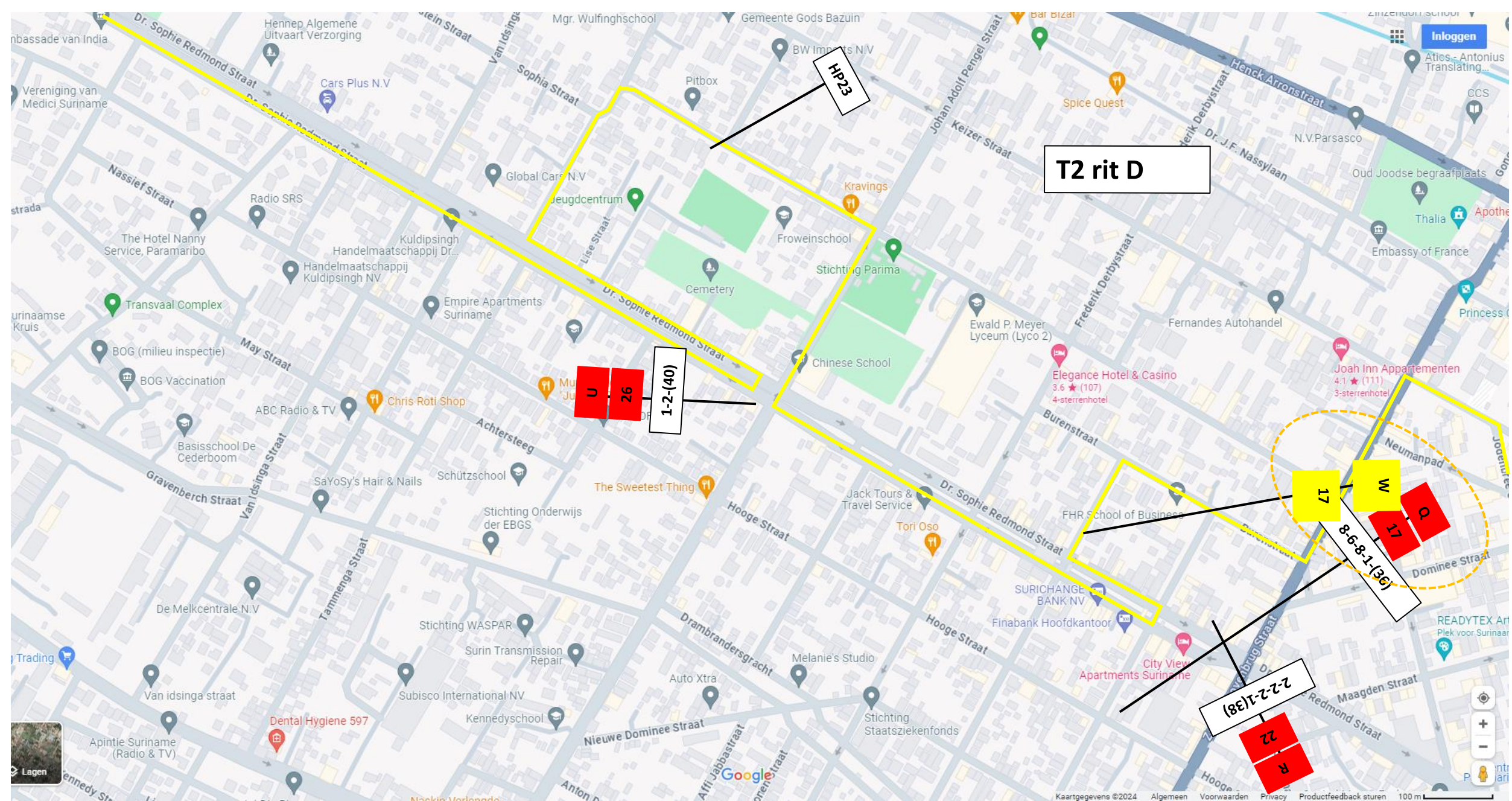
T2 rit D

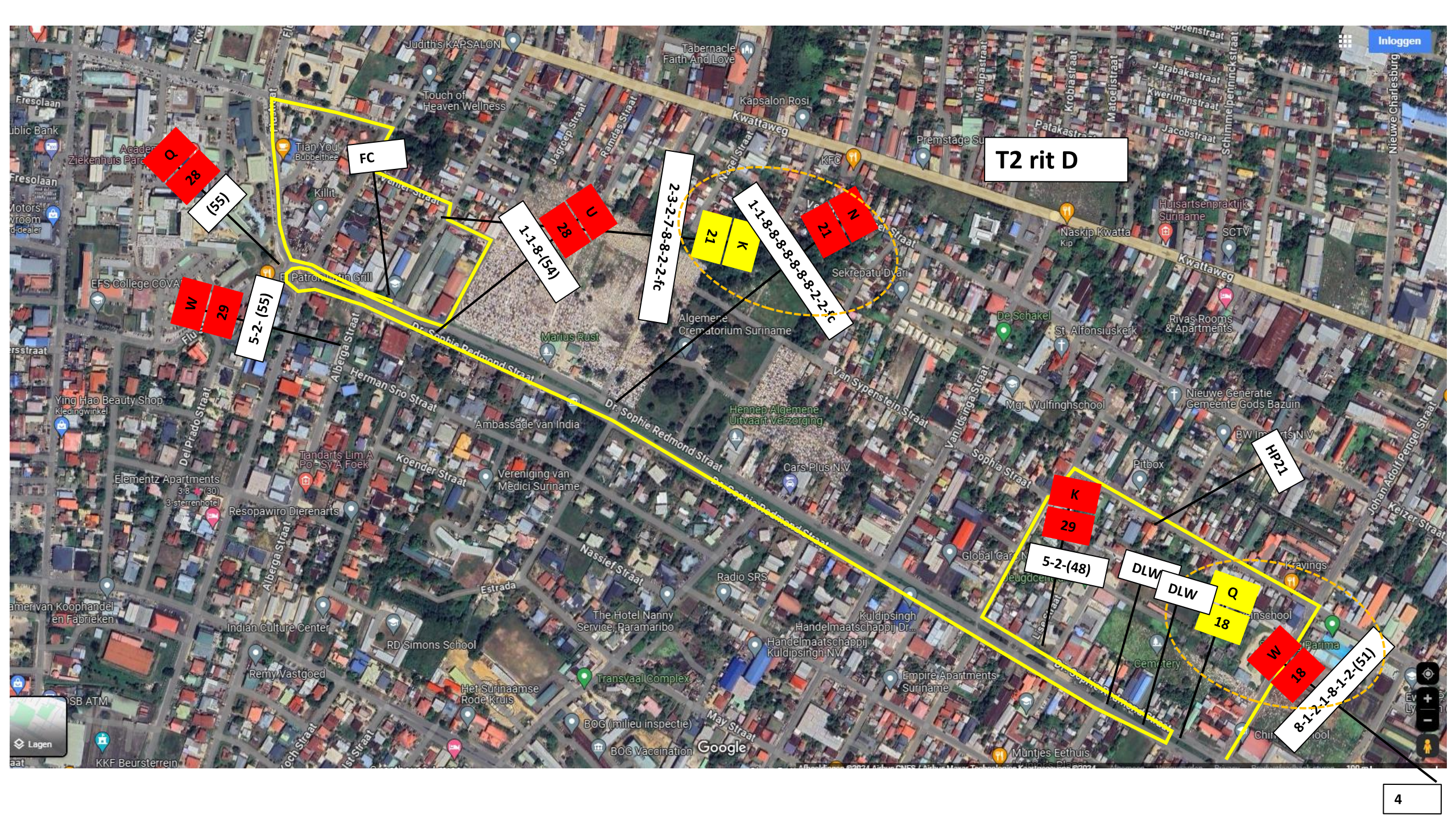
HP21

B
20

U
20

5-4 (B)





T2 rit D

Q 28 (55)

FC

U 28 1-1-8 (54)

2-3-2-7-8-8-2-2-1c

K 21

N 21 1-1-8-8-8-8-8-8-2-2-1c

W 29 5-2 (55)

K 29 5-2 (48)

W 18 8-1-2-1-8-1-2 (51)

Q 18 DLW DLW

HP2