



Traject 1 Rit A

De "SNELLE KOFFIE" rit (SRA-D)

Beginpunt: HP01	Hadji Iding Soemitaweg 514, Kuldipsingh store, (5°46'35.0"N 55°05'12.1"W), Ri globaal O
IPTO:	08:00u

Eindpunt: HP02	Oost- West verbinding, met links van u EBS onderstation en rechts van u de Timorweg, punt X op kaart 1 op blz 3, (5°48'03"N 55°07'03"W), Ri globaal W
IPTO:	08:15u


Afstand:	4,7 km
Rijtijd:	15 min

Dankzij Kuldipsingh NV en met name Bison en Dyka, hebben de uitzetters weer een mooie districten rally voor jullie in elkaar kunnen zetten. Wij hopen dat jullie er net zo veel zin in hebben als wij.

Op de vroege zondag ochtend starten we met een simpele variatie op de Bol Pijl-rit. De meeste van ons moesten ruim van tevoren de deur uit om op tijd bij de start te zijn. Koffie is voor velen een essentieel onderdeel daarbij. De ene drinkt hem zwart, de andere met melk en suiker. Wat heeft jouw voorkeur?

Opdracht:

Rijd van het begin punt naar het eindpunt met behulp van onderstaande bol pijl opdracht systeem d.



Tip: U kunt deze tijd al gebruiken voor rit B!



Traject 1 Rit B

De "KORTSTE BISON" rit (SRA-E)

Beginpunt: HP02	Oost- West verbinding, met links van u EBS onderstation en rechts van u de Timorweg, punt X op kaart 1 op blz 3, (5°48'03"N 55°07'03"W), Ri globaal W
IPTO:	08:15u

Eindpunt: HP03	Oost- West verbinding, met links van u "M&C Party", punt Y op kaart1 op blz 3, (5°48'34.0"N 55°09'13.5"W), Ri globaal Z
IPTO:	09:15u

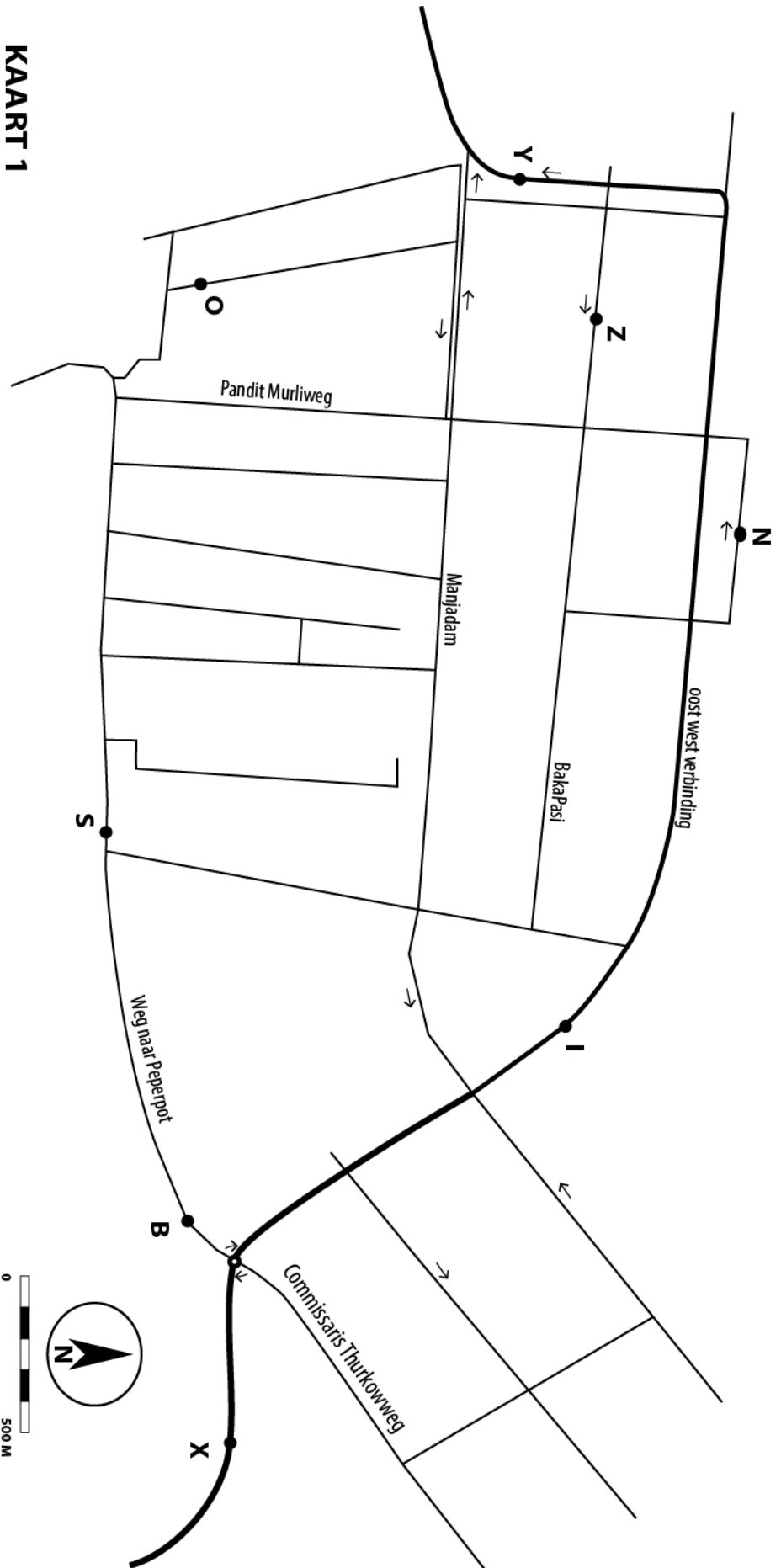
Afstand:	16,19 km
Intekentijd:	10 min
Rijtijd:	50 min

Het merk Bison kennen de meeste van ons al van kleins af aan. Wie is niet opgegroeid met Bisonkit? Al in de kleuterklas konden we niet zonder onze plakstift om de verschillende knutselwerkjes te maken. Op deze ochtend na ons kopje koffie gaan we aan het knutselen over de mooie wegen van Meerzorg. Letwel, Meerzorg kent vele smalle wegen. Houdt aub rekening met de medeweggebruikers. Sta niet stil midden op de weg en rij rustig. We hebben alle tijd voor ons knip en plakwerk.

Opdracht:

Construeer de totaal kortste route vanuit het beginpunt X via de punten, aangegeven door een zwart rondje, naar het eindpunt Y. Hierbij maakt u gebruik van de wegen op kaart 1 op bladzijde 3. Pijlen langs de weg op de kaart geven een verplichte rijrichting aan. De punten die voorkomen in het woord BISON, dienen daarbij in volgorde aangedaan te worden. Eventuele omrij routes dienen zo kort mogelijk te zijn, waarbij u geen rekening hoeft te houden met uw geconstrueerde lijn en eventuele punten op uw route.

Rijdt vervolgens Uw geconstrueerde route in voorwaartse richting.



KAART 1



Traject 1 Rit C

DE "OVERDEBRUG" STRIPKAART (SRA-D)

Beginpunt: HP03	Oost- West verbinding, met links van u "M&C Party", punt Y op kaart1 op blz 3, (5°48'34.0"N 55°09'13.5"W), Ri globaal Z
IPTO:	09:15u

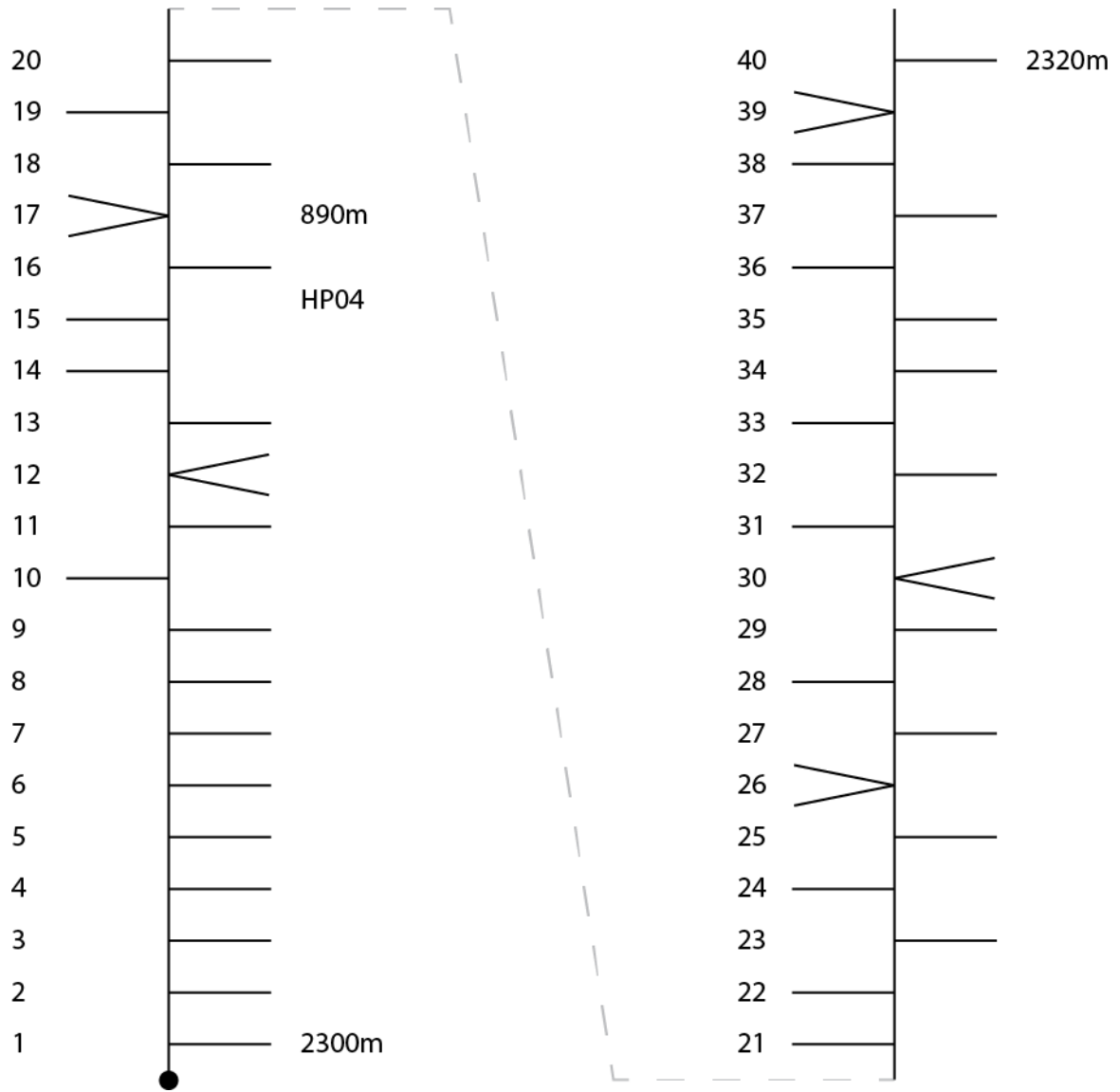
Eindpunt: HP05	Sir Winston Churchillweg, met links van u H"115" en 30m achter u de Tedjaweg, (5°46'50.8"N 55°10'00.7"W), Ri globaal ZW
IPTO:	9:55 u

Afstand:	10.42 km
Rijtijd:	40 min

Opdracht:

Rijd de stripkaart opdrachten op de volgende pagina volgens systeem d, met uitzondering van opdracht 1, 17 en 40 welke in systeem g gereden dienen te worden en opdracht 26 en 27 in systeem f.

HP04	Na het uitvoeren van opdracht 15 bevindt u zich in de Gronfolostraat met 25 m rechts achter u de Manbarklakstraat, (5°48'07.2"N 55°10'17.5"W), Ri globaal Z
IPTO:	09:33





Traject 1 Rit D

De "DYKA BUIZEN" LIJNSTUKKEN RIT (SRA-E)

Beginpunt: HP05	Sir Winston Churchillweg, met links van u H"115" en 30m achter u de Tedjaweg, (5°46'50.8"N 55°10'00.7"W), Ri globaal ZW
IPTO:	9:55 u

Eindpunt: HP06	Tout lui fautkanaalweg, met rechts van u een elektramast met de tekst "TFK 88", (5°44'38.5"N 55°10'39.4"W), Ri globaal ZW
IPTO:	10:10u

Afstand:	5.2 km
Rijtijd:	15 min

DYKA is het kwaliteitsmerk voor PVC-buissystemen die toepasbaar zijn in gebouwen, alsook weg- en waterbouwconstructies. De uitzetters kenden het merk DYKA nog niet zo goed en zijn daarom op zoek gegaan naar informatie. We willen deze informatie graag met u delen tijdens deze rit.

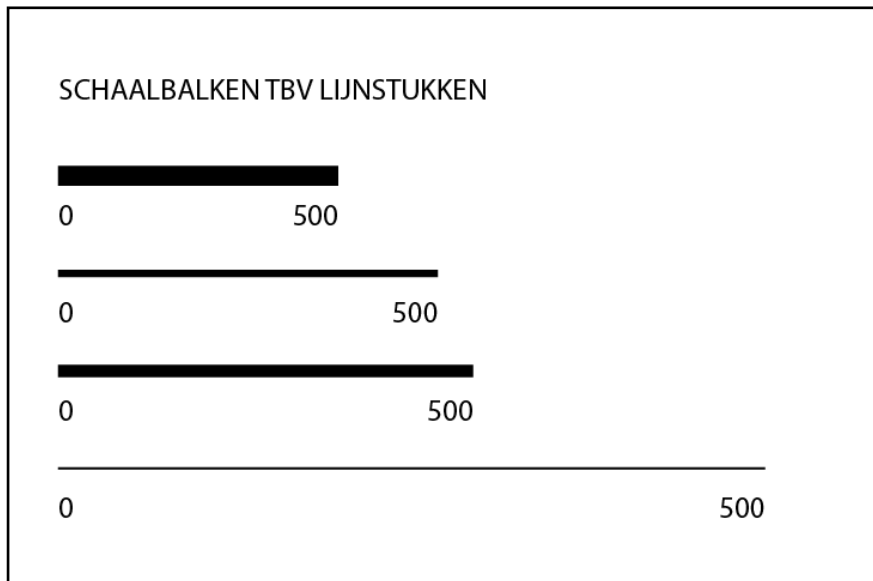
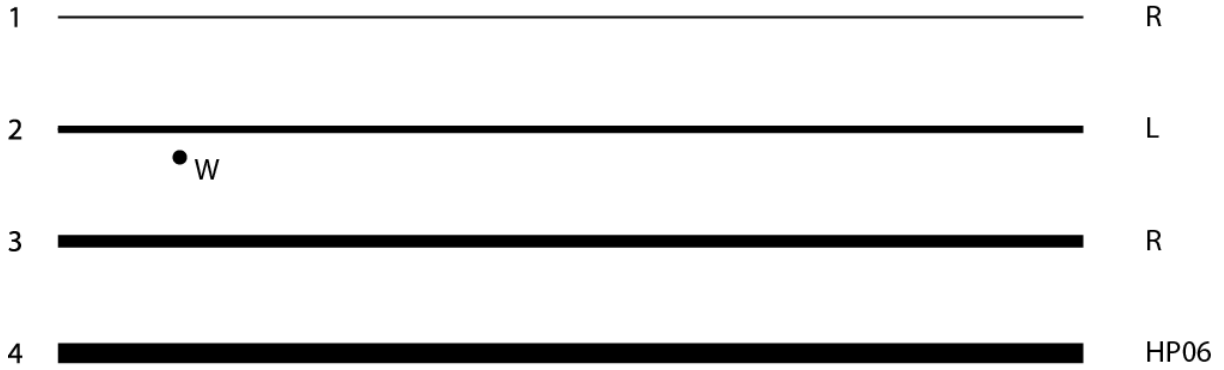
Opdracht:

Op de volgende bladzijde zie je 4 lijnstukken.

U rijdt uw route met behulp van de volgende bepalingen:

- Ieder lijnstuk, met uitzondering van lijnstuk 4, wordt afgesloten met een opdracht die je opvolgt. De L staat voor linksaf slaan en de R voor rechtsaf slaan. Lijnstuk 4 eindigt bij het eindpunt van deze rit, zijnde HP06.
- Bij lijnstuk 1 is het thema kwaliteit. De DYKA-producten zijn kwaliteitsproducten. Bij lijnstuk 1 rijden we alleen over kwaliteitswegen van asfalt om de kwaliteit te benadrukken.
- Bij lijnstuk 2 en 3 staat het thema winkelen centraal. DYKA-producten zijn gemakkelijk en snel te koop via de Kuldipsingh webshop. We hebben onze winkelwagen al gevuld, die symbolisch langs lijnstuk 2 wordt aangegeven met punt W. De afstand van het lijnstuk naar de winkelwagen is 75 meter en een eventuele goede ORC bevindt zich binnen een straal van 30 meter van dit punt. Online winkelen is erg handig! Maar soms wil je een product eerst zien voordat je het koopt. Daarom begint lijnstuk 3 op de Martin Luther Kingweg, richting de Kuldipsingh Highway showroom.
- Bij lijnstuk 4 is het thema duurzaamheid. Dyka maakt in hun productie gebruik van bio-circulair PVC, hetgeen betekent dat de gebruikte ethyleen niet uit aardolie komt, maar uit gerecyclede rest of afvalmateriaal, denk bijvoorbeeld aan frituurvet.

Succes!





Traject 1 Rit E

DE "DOLLE" MEERKEUZERIT (SRA - B t/m E)

Beginpunt: HP06	Tout lui fautkanaalweg, met rechts van u een elektramast met de tekst "TFK 88", (5°44'38.5"N 55°10'39.4"W), Ri globaal ZW
IPTO:	10:10u

Eindpunt: HP12	Kuldipsingh NV aan de Martin Luther Kingweg, (5°44'37.7"N 55°08'55.5"W) Ri globaal N
IPTO:	11:30u



Afstand:	20,1 km
Rijtijd:	80 min

Opdracht:

Rij van het beginpunt naar het eindpunt van deze rit over wegen en gelegenheden van asfalt, klinkers, zand, bauxiet of beton aan de hand van de genummerde deelritten op de volgende pagina's met behulp van opdrachten uit SRA-B, SRA-C, SRA-D en SRA-E, zoals: Routebeschrijving, Stripkaart inclusief doorlopende stripkaart, Bol-Pijl en Ingetekende lijn.

Deze rit dient verreden te worden in nummervolgorde met in achtneming van:

- U begint met deelrit 1, waarna u de overige deelritten opéénvolgend uitvoert;
- Per deelrit kiest u uit één der opties A of B (zie voorbeeld hieronder afgebeeld). Zodra u de eerste opdracht van één der opties reglementair kunt uitvoeren, kiest u voor deze optie;
- Als een deelrit slechts 1 optie heeft, dient u die uit te voeren;
- Nadat alle opdrachten uit uw keuze zijn uitgevoerd, wordt deze als afgesloten beschouwt en gaat u verder met de volgende genummerde deelrit;
- Specifieke bepalingen, zijn benoemd bij desbetreffende deelrit(ten)/optie(s);
- Nadat u de laatste deelrit heeft uitgevoerd rijdt u naar het eindpunt (VTC-1) van deze rit.

Optie A	Optie B
	



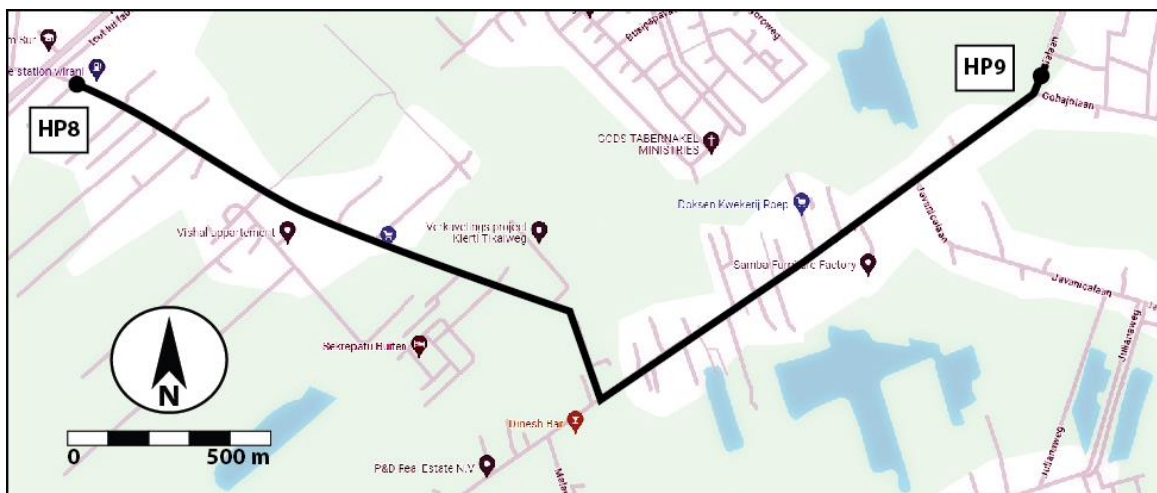
Deelrit 1										
	DYKA Nature's Network									
<p><i>De stripkaart opdrachten voert u uit volgens systeem d, muv opdracht 1 en 3 in systeem g.</i></p>	<ol style="list-style-type: none"> 1. 1^e gelegenheid L 2. einde weg R 3. asfaltweg L 4. Babunnootweg R 5. viersprong L 6. einde weg L 									
<p>Na het uitvoeren van de laatste opdracht dient u door te rijden naar het eindpunt van deze deelrit, HP 07: Anijsbladweg, met links van u "42309", (5°43'50.8"N 55°10'41.0"W), Ri globaal N IPTO: 10:22</p>										
Deelrit 2										
	DYKA Nature's Network									
<p><i>De gestileerde bol-pijl opdrachten voert u uit volgens systeem d.</i></p> <table border="1" style="width: 100%; text-align: center;"> <tr> <td>1. </td> <td>2. </td> <td>3. </td> </tr> <tr> <td>4. </td> <td>5. </td> <td>6. </td> </tr> <tr> <td>7. </td> <td>8. </td> <td>9. </td> </tr> </table>	1.	2.	3.	4.	5.	6.	7.	8.	9.	<ol style="list-style-type: none"> 1. na H"32" R 2. 1^e gelegenheid L 3. einde weg R 4. 1^e gelegenheid L 5. einde weg L 6. viersprong L
1.	2.	3.								
4.	5.	6.								
7.	8.	9.								
<p>Na het uitvoeren van de laatste opdracht dient u door te rijden naar het eindpunt van deze deelrit, HP 08: Verlengde Tout Lui Fautweg, met links van u "163" en 80m achter u de Tout Lui Kanaalweg links, (5°43'51.0"N 55°11'30.1"W), Ri globaal O IPTO: 10:32</p>										



Deelrit 3



Opdracht: *Rijd via de op de aanwezige kaart voorkomende wegen in voorwaartse richting van HP8 naar HP9, via de op de kaart aangebrachte ingetekende lijn. De lijn dient zoveel als mogelijk bereden te worden. Waar nodig mag u de lijn verlaten via de op de kaart voorkomende wegen. Wegen en samenkomsten mogen meerdere malen gebruikt worden.*



Na het uitvoeren van de opdracht bevindt u zich in, het eindpunt van deze deelrit, HP 09: Cassialaan met 46 meter achter U de Gobajolaan, (5°43'51.6"N 55°10'11.9"W), Ri globaal N

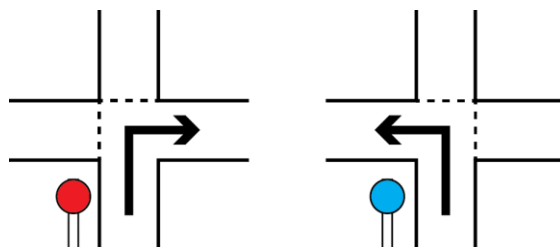
IPT0: 10:46

Afstand deelrit 3: 3.44km

Deelrit 4



Rijd in voorwaartse richting naar het eindpunt van deze deelrit. Hierbij dient u rechts af te slaan na een rode piket en links af te slaan na een blauwe. Zie voorbeelden hieronder.



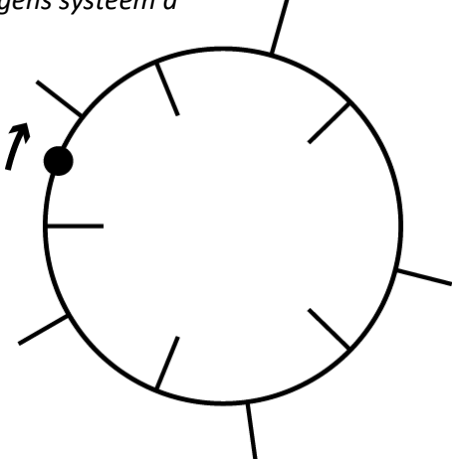


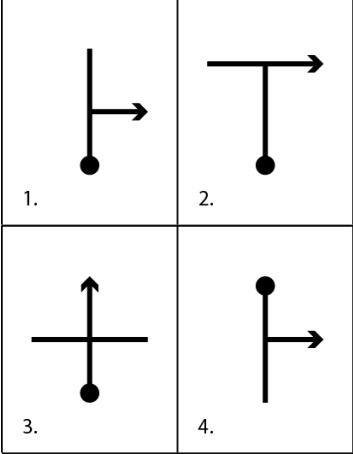


1. einde weg L
2. einde weg R
3. viersprong R
4. 1^e weg L
5. einde weg L

Na het uitvoeren van de laatste opdracht dient u door te rijden naar het eindpunt van deze deelrit, HP 10: Sir Winston Churchillweg met 90 meter achter U de Dwarkaweg, (5°44'42.0"N 55°08'11.0"W), Ri globaal W

IPT0: 11:07



Deelrit 5	
	
<p>De doorlopende stripkaart opdrachten voert u uit volgens systeem d</p> 	<ol style="list-style-type: none">1. na "DYKA" 1^e weg R2. weg laten liggen3. einde weg R4. einde weg L
<p>Na het uitvoeren van de laatste opdracht dient u door te rijden naar het eindpunt van deze deelrit, HP11: Dwarkaweg, met 50 meter achter u de Sir Winston Churchillweg, (5°44'39.9"N 55°08'09.5"W), Ri globaal ZW</p>	
IPTO: 11:21	
Deelrit 6	
	
<ol style="list-style-type: none">1. einde weg R2. na "WANICA" R	<p>De bol-pijl opdrachten zijn gestileerd.</p> 
<p>Na het uitvoeren van de laatste opdracht dient u door te rijden naar het eindpunt van deze rit, HP12/ VTC01: Kuldipsingh NV aan de Martin Luther Kingweg, (5°44'37.7"N 55°08'55.5"W), Ri globaal N</p>	
IPTO: 11:30	

Hierna volgt een pauze van 30 minuten!