

ILACO

PHAGWA RALLY

Powered by **Sadilo**



Routeboek Traject 1





Traject 1 Rit A DE MAKKELIJK TUMSI INGETEKENDE LIJN (SRA-E)

Beginpunt: HP1/VTC1 IPTO:	S.V. Voorwaartslaan met rechts van u ILACO, punt A op de ingetekende lijn op kaart 1 op pagina 2, Ri globaal Z. 10.00 uur
Eindpunt: HP2 IPTO:	Kochstraat met 30m rechtsachter u het SARK Clubhuis en voor u de Gravenberchstraat en punt B op de ingetekende lijn op kaart 1 op pagina 2, Ri globaal N. 10.15 uur
Rijtijd: Afstand:	15 min 5.4km

Opdracht:

Rijd via de op kaart 1 op pagina 2 voorkomende wegen van het beginpunt A naar het eindpunt B van deze rit, via de op de kaart aangebrachte ingetekende lijn met inachtneming van het onderstaande:

1. wegen en gelegenheden mogen meerder malen gebruikt worden;
2. samenkomsten mogen meerder malen gebruikt worden;
3. evt. poorten en evt. stoepanden dient u te negeren;
4. in de eerste 65 meter van de ingetekende lijn zult u d.m.v. dwangpijlen en/of evt. DLW's geleid worden. Dit is geen kisi!

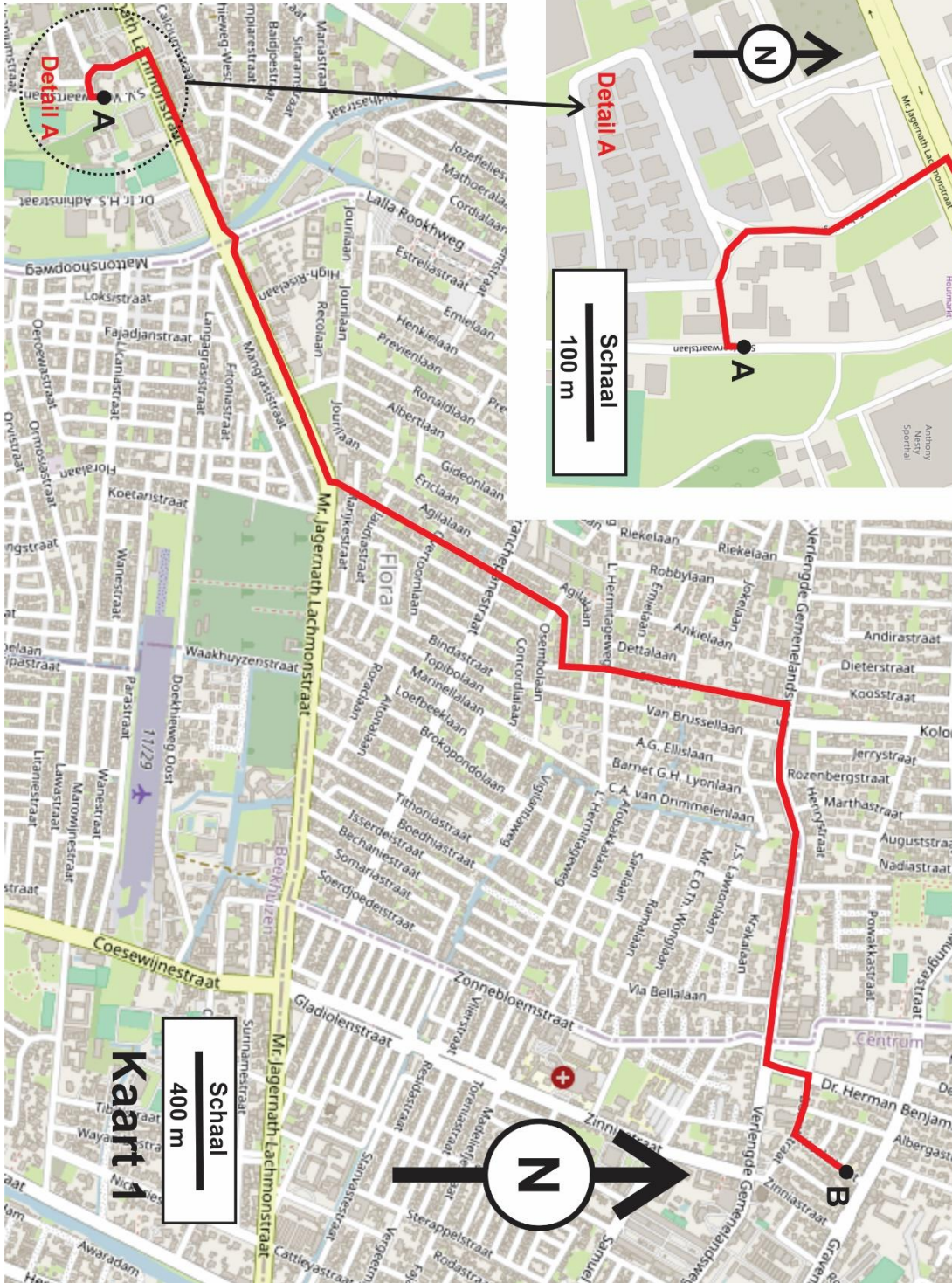
In geval van een omrijclausule is artikel 2.7 van SRA-E van toepassing.

ILACO PHAGWA RALLY

Powered by **Sadilo**

WATUM
17

MAART 2024





Traject 1 Rit B "Happy Holi" Foto-orientatie Rit (SRA-F)


Beginpunt: HP2	Kochstraat met 30m rechtsachter u het SARK Clubhuis en voor u de Gravenberchstraat en punt B op de ingetekende lijn op kaart 1 op pagina 2, Ri globaal N.
IPTO:	10.15 uur
Eindpunt: HP4	Tempatiestraat met 40m voor u de Commewijnestraat t.h.v. "5068", Ri globaal Z.
IPTO:	11.05 uur
Rijtijd:	50 min
Afstand:	8.57 km



Opdracht:


U rijdt van het beginpunt naar het eindpunt van deze rit over wegen, middels de foto-oriëntatie opdrachten op de pagina's 4 tot 11 met inachtneming van het volgende:

- De pijl op de foto geeft de te volgen richting aan met dien verstande dat
 - een blauwgekleurde pijl een richtingsverandering naar links inhoudt;
 - een roodgekleurde pijl een richtingsverandering naar rechts inhoudt;
- Per pagina kunnen de foto's in willekeurige volgorde zijn geplaatst;
- Niet alle foto's hoeven van toepassing te zijn;
- Een foto kunt u slechts éénmaal gebruiken;
- De foto rechts boven aan de pagina sluit de desbetreffende pagina af.

HP3:	Na het uitvoeren van de foto opdracht met de tekst "HP" op pagina 7, bevindt u zich in de Dr. Samuel Kafiludistraat met links voor u het gebouw van de PALU, Ri globaal NW.
IPTO:	10:40 uur



















Traject 1 Rit C De "Snel Snel Nak Puru" Routebeschrijvingsrit (SRA-C)

Beginpunt: Tempatiestraat met 40m voor u de Commewijnestraat t.h.v. "5068", Ri
 HP4 globaal Z.
 IPTO: 11.05 uur
 Eindpunt: Saralaan t.h.v. "25" met 60m voor u de Brokopondolaan, punt A op kaart 2
 HP8 op pagina 15, Ri globaal W.
 IPTO: 11.55 uur
 Rijtijd: 50 min
 Afstand: 10.74km

Opdracht 1:

Rijd van het beginpunt naar het eindpunt van deze rit aan de hand van de genummerde routebeschrijvingsopdrachten op deze en de volgende pagina.

1. einde weg L
2. aanhoudend 1^e asfaltweg R
3. na "16" R
4. einde weg R
5. na "DREMPEL" R

HP5:	Na het uitvoeren van opdracht 5 bevindt u zich in de Mineraalstraat met 40 m achter u de Corantijnstraat , Ri. globaal W.
IPTO:	11:12 uur

6. 1^e weg L
7. aanhoudend R
8. na "ILACO" 1^e weg L
9. na weg, 1^e weg L
10. bij "H14"(RA) L
11. 1^e weg L
12. 1^e weg R
13. einde weg L

HP6:	Na het uitvoeren van opdracht 13 bevindt u zich in de Marowijnestraat met 40 m L achter u de Winchesterstraat en R van u de Algemene Middelbare School, Ri. globaal W.
IPTO:	11:24 uur

Let op: 270m voor HP8 wordt uw controlekaart ingenomen. U krijgt een nieuwe controlekaart.



- 14. 1^e weg R
- 15. einde weg R
- 16. 1^e weg L
- 17. 1^e weg L
- 18. 2 wegen R laten liggen
- 19. aanhoudend 1 weg laten liggen
- 20. 1 weg R laten liggen
- 21. einde weg R
- 22. 1^e weg R

HP7:	Na het uitvoeren van opdracht 22 bevindt u zich in de Madeliefjesstraat met 20 m achter u de Zinniastraat, Ri. globaal O.
IPTO:	11:40 uur

- 23. Ananastraat L
- 24. einde weg L
- 25. einde weg R
- 26. 1^e weg L
- 27. einde weg R
- 28. asfaltweg L
- 29. 1^e Weg L

Na het uitvoeren van de laatste opdracht doorrijden naar het eindpunt.

Let op: 270m voor HP8 wordt uw controlekaart ingenomen. U krijgt een nieuwe controlekaart.



Traject 1 Rit D **De combi Grensbenadering T-rit (SRA-E)**

Beginpunt:	Saralaan t.h.v. "25" met 60m voor u de Brokopondolaan, punt A op kaart 2
HP8	op pagina 15, Ri globaal W.
IPTO:	11.55 uur
Eindpunt:	Poncianalaan t.h.v. "4" (RA) met 40m achter u de Franchepanestraat, punt
HP9	B op kaart 2 op pagina 15, Ri globaal Z.
IPTO:	12.50 uur
Rijtijd:	40 min
Intekentijd:	15 min
Afstand:	12.48km

Opdracht 1:

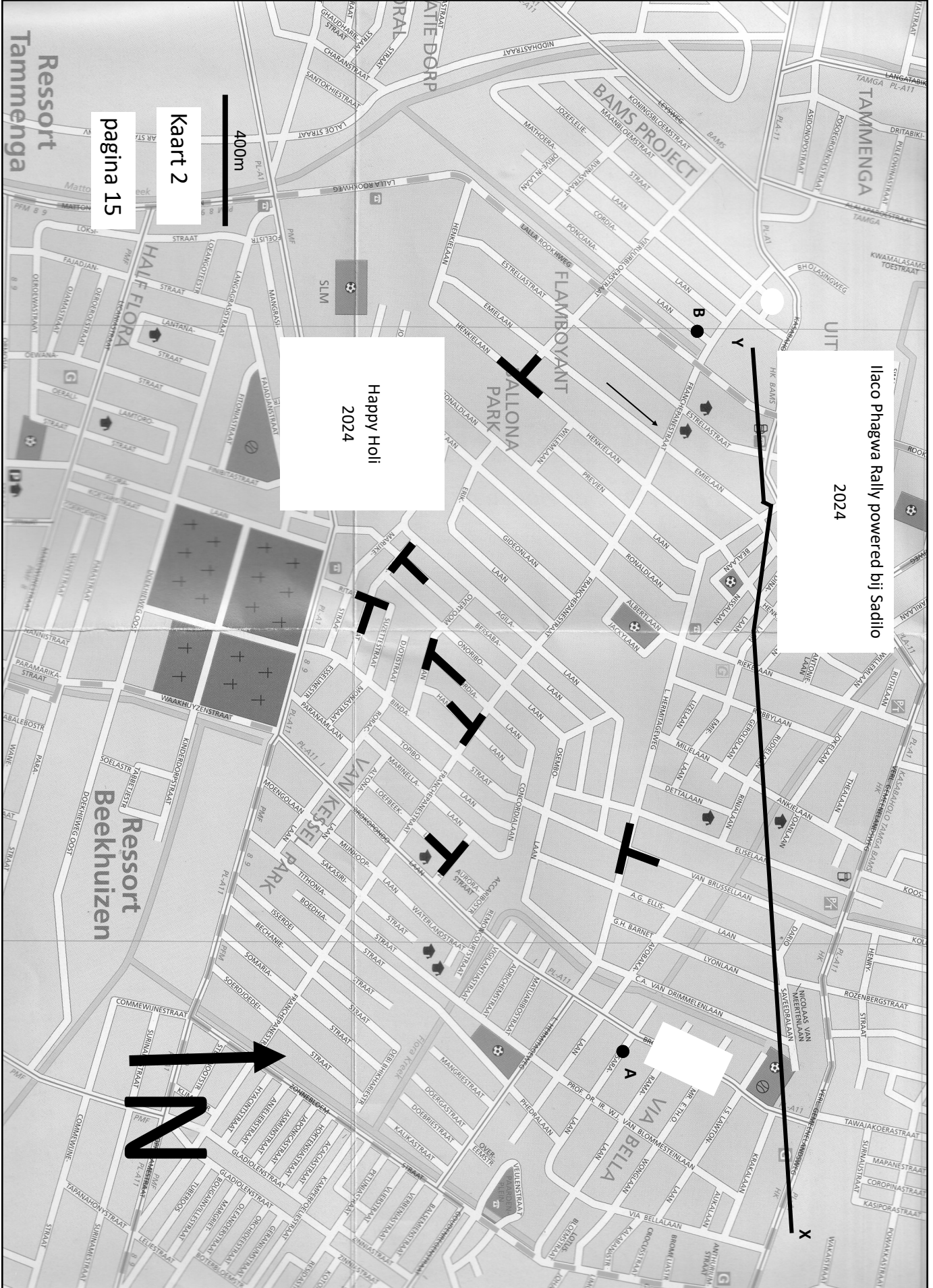
U construeert via de op kaart 2 op pagina 15 voorkomende wegen de totaal kortste route van het beginpunt A naar het eindpunt B via de voorkomende T's en de grenslijn XY met inachtneming van het volgende :

- De grenslijn XY wordt aan 1 zijde benaderd;
- De balk van de T mag nimmer ononderbroken worden gebruikt;
- Een eenmaal volledig gebruikte T wordt daarna als niet meer aanwezig beschouwd;
- Onder de voorkomende T's bevindt zich een weg;
- Wegen en samenkomsten van wegen mogen meerdere malen worden gebruikt;
- Pijlen langs de weg op de kaart geven een verplichte rijgedeelte aan voor dat weggedeelte.

Opdracht 2

U berijdt de door u geconstrueerde route.

Met dank aan The Boys voor de inspiratie (Henna's Videotheek 24uur's Rally 1988)



Ilaco Phagwa Rally powered bij Sadilo

2024

Happy Holi
2024

Kaart 2

pagina 15

400m

Ressort
Tammenga

Ressort
Beekhuizen

N



Traject 1 Rit E Phagwa Splash Bolpijl (SRA-D)

Beginpunt:	Poncianalaan t.h.v. "4" (RA) met 40m achter u de Franchepanestraat, punt HP9
HP9	B op kaart 2 op pagina 15, Ri globaal Z.
IPTO:	12.50 uur
Eindpunt:	S.V. Voorwaartslaan met ca 150m achter u de Uraniumstraat, Ri globaal HP11/VTC02
HP11/VTC02	N.
IPTO:	13.30 uur
Rijtijd:	40 min
Afstand:	9.92km

Opdracht:

Rijd middels de gestileerde bolpijl-opdrachten voorkomende op de volgende pagina van het beginpunt naar het eindpunt van deze rit, waarbij u de bolpijl-opdrachten 1 tot 9, 16 tot 31 en 38 tot 40 uitvoert conform systeem d en de resterende opdrachten volgens systeem c. Na het uitvoeren van de laatste bolpijl-opdracht rijdt u door naar het eindpunt van deze rit.

HP10:	45m na het uitvoeren van opdracht 20 bevindt u zich in de Niddhastraat t.h.v. H"36" (RA) en rechts achter u de Mariastraat, Ri globaal ZO.
IPTO:	13:05 uur

Let op:

Phagwa splash sponsored by Kavish Cultural house.

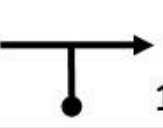
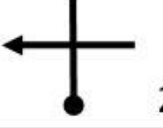
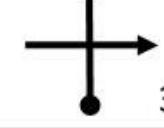
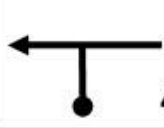
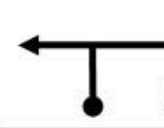
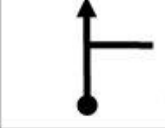
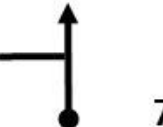
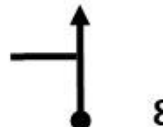

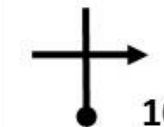

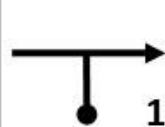
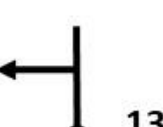
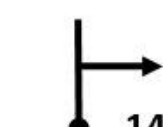

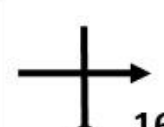
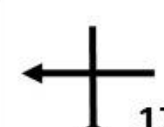

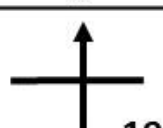
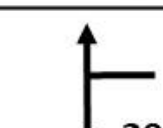


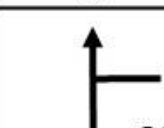
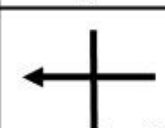
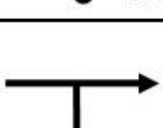

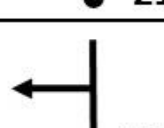
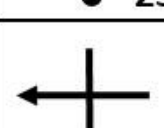
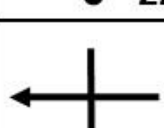
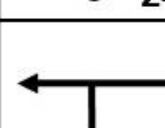
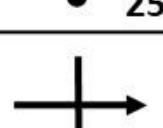
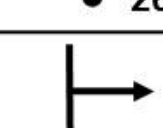
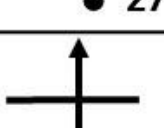
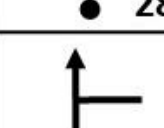

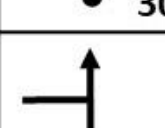
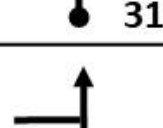
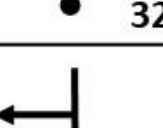
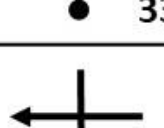

ILACO PHAGWA RALLY

Powered by **Sadilo**

DATUM
17 MAART 2024





 1	 2	 3	 4	 5	 6
 7	 8	 9	 10	 11	 12
 13	 14	 15	 16	 17	 18
 19	 20	 21	 23	 22	 24
 25	 26	 27	 28	 29	 30
 31	 32	 33	 34	 35	 36
 37	 38	 39	 40		