



Traject 1 Rit A
De ARB frisse morgen Bol-Pijl rit (SRA-D)

Beginpunt: HP01/VTC1	Gelegenheid SEMC Motors NV met ca 20 meter voor u de kernkampweg Ri globaal O.
IPT0:	10:00 u

Eindpunt: HP03	Johannes Mungrastraat met 70m achter u "OCHAMA" en voor u de Graanoogstlaan punt A op kaart 1 op pagina 4, Ri globaal W.
IPT0:	10:50 u

Afstand:	9.55 km
Rijtijd:	50 min

Deze eerste rit van het nieuwe rally jaar is een eenvoudige bol-pijl rit om er weer een beetje in te komen na de vakantie en de feestdagen. De uitzetters hebben ook rekening gehouden met de vele nieuwkomers. U zal in deze rit de route naar het eindpunt makkelijk kunnen vinden.

En zelfs onze trouwe sponsors ARB en FORD zullen u gedurende deze eerste rit al de nodige spirituele kracht laten verkrijgen, om ondermeer deze rally succesvol te zijn.

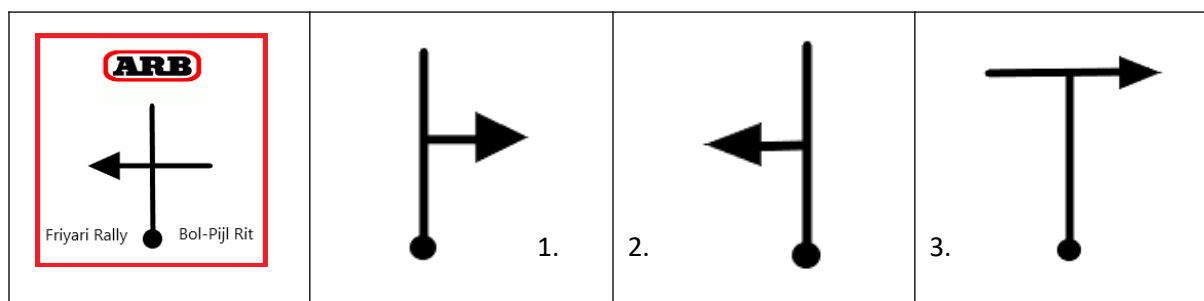
U rijdt dus "vlug vlug" van het beginpunt weg om ruimte te maken bij de start van deze ARB FORD Friyari rally en u rijdt naar het eindpunt middels de bol-pijl opdrachten.

U voert de opdrachten op pagina 2 uit volgens systeem d behalve opdracht 34. Deze voert u uit volgens systeem g.

Na het uitvoeren van de laatste opdracht rijdt U door naar het eindpunt van deze rit.

Mocht u toch problemen hebben met het vinden van de route is er onderstaand een HP (herstelpunt) voor u aangegeven langs de route.

HP02:	Na het uitvoeren van opdracht 23 bevindt u zich in de Brokopondolaan met 20m voor u de Saralaan, Ri globaal Z.
IPT 0:	10:30 u





FRIYARI RALLY



4.	5.	6.		7.
8.	9.	10.	11.	12.
 13.	14.	15.	16.	17.
 18.	19.	20.	21.	22.
23.	24.	25.	26.	 Friyari Rally 2024. Bol-Piji Rit
27.	28.		29.	30.
31.	32.	33.	34. 280 m	



TRAJECT 1 RIT B

De Snelle Raptor ingetekende lijn met barricaden rit (SRA-E)

Beginpunt: HP03	Johannes Mungrastraat met 70 meter achter u "OCHAMA" en voor U de Graanoogstlaan, punt A op kaart 1 op pagina 4, Ri globaal W.
IPT0:	10:50u

Eindpunt: HP04	Pommerosstraat met rechts van u "SHMS " en 80 m achter u de 2 ^e Rijweg, Punt B op kaart 1 op pagina 4, Ri globaal W.
IPT0:	11:30u

Rijtijd:	35 min
Intekentijd:	5 min (te benutten bij beginpunt A)
Afstand:	8.25 km

Opdracht 1 : Construeer de totaal kortste route van het beginpunt A naar het eindpunt B via de op kaart 1 op pagina 4 ingetekende lijn waarbij u de barricaden niet mag overschrijden en de ingetekende lijn slechts in voorwaartse richting mag berijden.

De uitzetter heeft overigens rekening gehouden met rijders die met hun kleine privé auto's meedoen en zodoende zal u deze rit slechts over verharde wegen rijden.

Verder neemt u de volgende bepaling in acht:

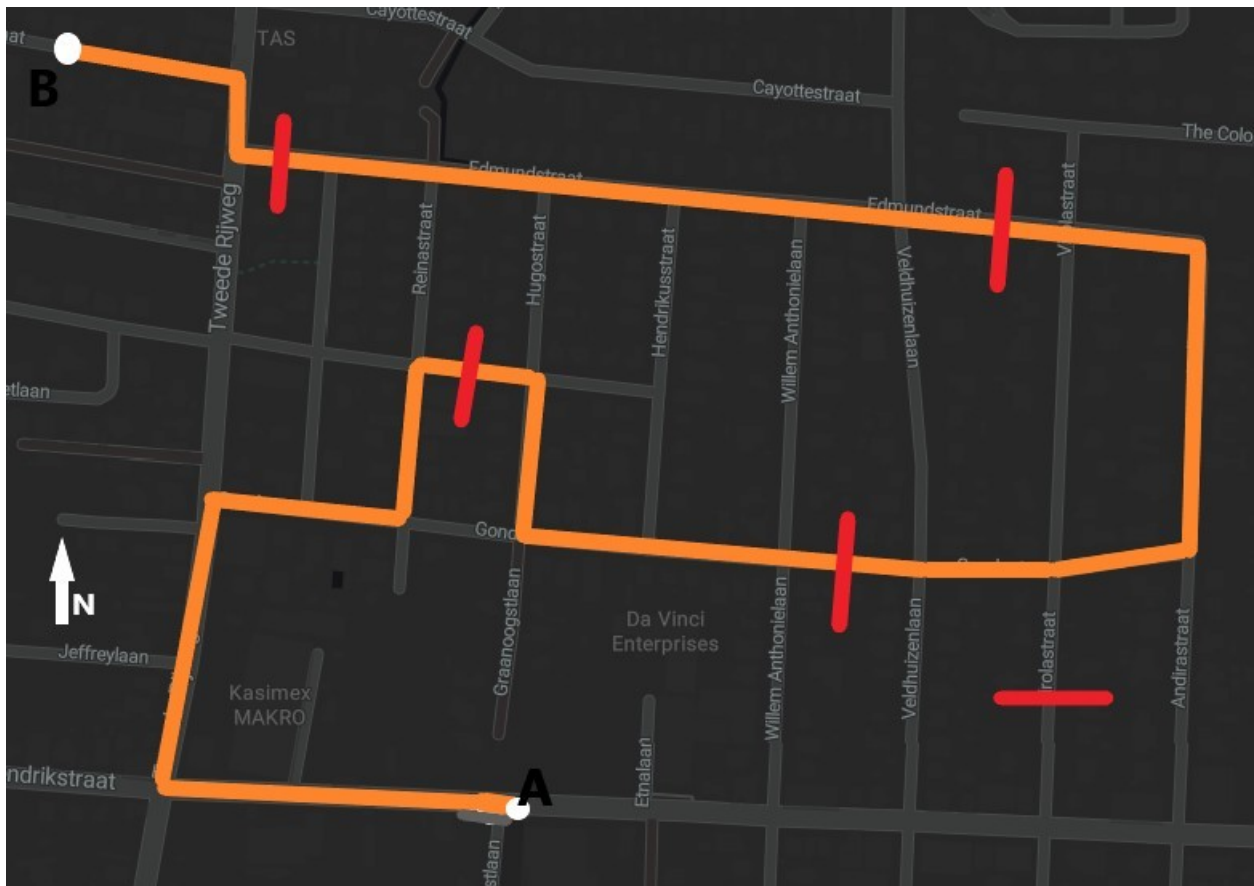
1. Wegen en samenkomsten van wegen mogen meerdere malen worden gebruikt.

Opdracht 2 : Berijdt de door U geconstrueerde route van opdracht 1.

Indien u de geconstrueerde route vanwege rally- of verkeerstechnische redenen niet kan vervolgen dient u een omrijroute te construeren en berijden(SRA-E art 3.1.13).



FRIYARI RALLY




Kaart 1

140 m



FRIYARI RALLY



1	220m	15:00u	13	1590m	21:00u
2	340m	15:00u	14	?m	
3	295m	21:00u	15	225m	21:00u
4	230m	15:00u	16	280m	21:00u
6	90m	21:00u	17	95m	21:00u
5	240m	15:00u	18	410m	15:00u
7	140m	21:00u			
8	145m	15:00u			
9	490m	15:00u			
10	160m	21:00u			
11	145m	21:00u			
12	150m	15:00u			



TRAJECT 1 RIT C
Klokkenrit (SRA-H)

Beginpunt: HP04	Pommeroosstraat met rechts van u "SHMS" en 80 m meter achter u de 2 ^e rijweg, Ri globaal W.
IPT0:	11.30u

Eindpunt: HP06	Hendrikstraat met 40 m voor u de 3 ^e Rijweg en met rechts van u winkel Ramadhan S, Ri globaal O.
IPT0:	12.00u

Rijtijd:	30 min
Afstand:	6.14km


HP05	Na 90 m tijdens het uitvoeren van opdracht 13 bevindt u zich in de Toevluchtweg met 10m rechts voor u de Ramlakhanstraat, Ri globaal W.
IPT0:	11.43 u

Opdracht:U rijdt van het beginpunt naar het eindpunt van deze rit aan de hand van de opdrachten op de volgende pagina. Hierbij bevindt u zich in het centrum van de klok komend vanuit de richting van de urenwijzer en de te volgen rijrichting wordt aangegeven door de minutenwijzer.

Na het uitvoeren van de laatste opdracht rijdt u door naar het eindpunt van deze rit.





1	220m	15:00u	13	1590m	21:00u
2	340m	15:00u	14	?m	
3	295m	21:00u	15	225m	21:00u
4	230m	15:00u	16	280m	21:00u
6	90m	21:00u	17	95m	21:00u
5	140m	15:00u	18	410m	15:00u
7	155m	21:00u			
8	490m	15:00u			
9	160m	15:00u			
10	145m	21:00u			
11	150m	21:00u			
12	140m	15:00u			



Traject 1 rit D
Foto Oriëntatie rit (SRA-F)

Beginpunt: HP06	Hendrikstraat met 40 meter voor u de 3 ^e rijweg en met rechts van u winkel Ramadhan S, Ri globaal O.
IPT0:	12.00 uur

Rijtijd:	60 minuten
Afstand	11.63 km

Eindpunt: HP09/VTC2	Gelegenheid SEMC Motors NV aan de Kolonistenweg 47, Ri globaal Z.
IPT0:	13.00

Opdracht:

Opdracht: Rijd van het beginpunt naar het eindpunt van deze rit middels de foto-opdrachten op de pagina's 8 tot en met 14, met in achtneming van het volgende:

- De pijl op de foto met Ford en SEMC MOTORS zoals hieronder staat en de rode pijl geven de te volgen rijrichting aan.
- De gele pijl op de samenkomst geeft ook de te volgen rijrichting aan
- Per pagina kunnen de foto's in willekeurige volgorde zijn geplaatst.
- Niet alle foto's hoeven van toepassing te zijn.
- De foto rechtsonder van de pagina sluit de pagina af.
- Foto's mogen slechts eenmaal gebruikt worden.
- Alleen verharde wegen mogen bereden worden.



HP07:	Na het uitvoeren van de afsluitfoto op pagina 9 bevindt u zich in de Harmoniumstraat met 25 meter voor u de vioolstraat.
IPT0:	12.19u
HP08:	Na het uitvoeren van de afsluitfoto op pagina 11 bevindt u zich in de Frederikastraat met 90 meter achter u de Toevluchtweg en met links van u "Delete Beauty Lounge", Ri globaal N.
IPT0:	12.31u



FRIYARI RALLY





FRIYARI RALLY





FRIYARI
RALLY





FRIYARI
RALLY





FRIYARI RALLY





FRIYARI RALLY





FRIYARI RALLY

