



# END OF THE YEAR RALLY 2023

# ROUTEBOEK 1





**Trajekt 1 Rit A "Easy as it looks" Bolpijl (SRA-D)**

Beginpunt: International Mall of Suriname ter hoogte van Murphy's, Ri glob N.  
VTC1/HP 01  
IPT 0: 15.00 uur

Eindpunt: Montevideostraat met rechts achter U de Quito straat, Punt B op de kaart op pagina 3, Ri glob W.  
HP 03  
IPT 0 : 15.25 uur

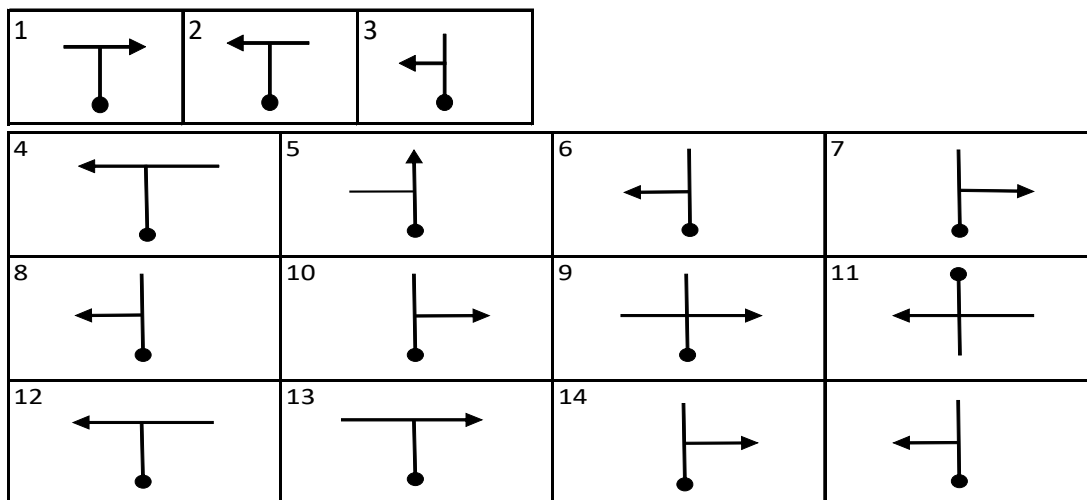
Rijtijd: 25 min  
Afstand 6.19 km

HP 02 Na opdracht 12 bevindt U zich in de Guaranistraat met 20 meter achter U de Hamburgstraat.  
IPT 0: 15.18 uur

Welkom bij de End of the Year Rally 2023!

Opdracht: U rijdt volgens systeem e van het beginpunt naar het eindpunt van deze rit middels de onderstaande gestileerde bolpijl opdrachten.

Opdrachten 1 t/m 3 worden uitgevoerd op het parkeerterrein van de International Mall of Suriname. Na het uitvoeren van opdracht 4 bevindt u zich op de Ringweg-Zuid.



Law of Murphy:

"If everything seems to be going well, you have obviously overlooked something."



### Trajekt 1 Rit B Barricade rit (SRA-E)

Beginpunt: Montevideostraat met rechts achter U de Quito straat, Punt B op de kaart  
HP 03 op pagina 3, Ri glob W.  
IPT 0: 15.25 uur

Eindpunt: Kernkampweg met links voor U de ingang van MWI, Punt C op de kaart op  
HP 04 pagina 3, Ri glob Z.  
IPT 0 : 16.00 uur

Intekentijd: 10 min  
Rijtijd: 25 min  
Afstand 5.7 km

Opricht: U construeert de totaal kortste route van het beginpunt naar het eindpunt met in achtning van de volgende bepalingen:

1. de ingetekende lijn dient zo volledig mogelijk in de route te worden opgenomen;
2. barricaden op de ingetekende lijn mogen nimmer overschreden worden;
3. wegen en samenkomsten van wegen mogen meerdere malen gebruikt worden;
4. pijlen langs de wegen geven een verplichte rijrichting aan.

U berijdt de geconstrueerde route.



# END OF THE YEAR RALLY 2023





### Trajekt 1 Rit C Drone Foto Oriëntatie Rit (SRA-F)

Beginpunt: HP 04 IPT O:	Kernkampweg met links voor U de ingang van MWI, Punt C op de kaart op pagina 3, Ri glob Z. 16.00 uur
Eindpunt: HP 06 IPT O:	Vergeetmijnietsstraat met links van U Firm Engineering N.V., Ri glob O., Punt D op de blindelijn op pagina 13 16.40 uur
Rijtijd: Afstand	40 min 6.80 km

Opdracht: Rijd van het beginpunt naar het eindpunt van deze rit over verharde wegen via de foto-oriëntatie opdrachten bestaande uit foto's gemaakt met een drone, op de volgende pagina's met inachtneming van het volgende:

- Pijlen op de foto's geven de richtingsverandering aan;
- Foto's zijn in willekeurige volgorde opgenomen;
- Een foto eenmaal aangedaan dient als niet meer aanwezig te worden beschouwd;
- De foto rechts onderaan de pagina sluit die pagina af;
- Niet alle foto's zijn van toepassing.

**"Ich ben ein Berliner"**



# END OF THE YEAR RALLY 2023





# END OF THE YEAR RALLY 2023







# END OF THE YEAR RALLY 2023





# END OF THE YEAR RALLY 2023



Na het uitvoeren van de afsluit foto bevindt U zich op de Brokopondolaan.

HP 05: Brokopondolaan met 20m achter U de Ramalaan, Ri Glob Z

IPT 0: 16.21 uur



# END OF THE YEAR RALLY 2023



Na het uitvoeren van de afsluitfoto op deze pagina bevindt U zich in de auto.

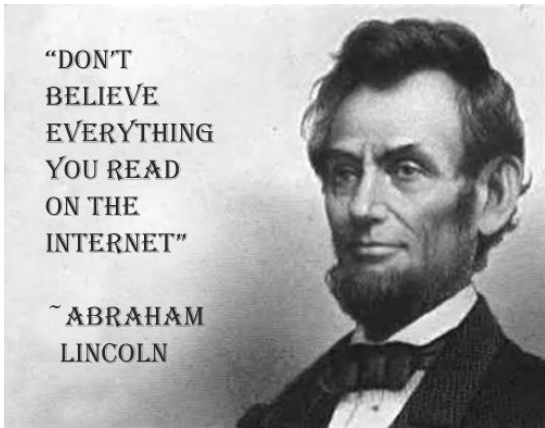



# END OF THE YEAR RALLY 2023





# END OF THE YEAR RALLY 2023





### Trajekt 1 Rit D Blindelijn met Punten (SRA-E)

Beginpunt: Vergeetmij nietstraat met links van U Firm Engineering N.V., Ri glob O.,  
HP 06 Punt D op de blindelijn op pagina 13  
IPT 0: 16.40 uur

Eindpunt: Gelegenheid voor de hoofdingang van het DSB Hoofdkantoor aan de Henck  
HP 07 Arron Straat nr 26, Punt F op de blindelijn op pagina 13, Ri glob W.  
IPT 0 : 17.20 uur

Rijtijd: 40 min  
Afstand NVT

Opdracht: U rijdt van het beginpunt D, via punt E naar eindpunt F, via de gestileerde blinde lijn op de volgende pagina, waarbij de langs de blinde lijn voorkomende genummerde punten 1 tot 6 aangedaan dienen te worden.

Elk genummerd punt hoort bij de dichtstbijzijnde blindelijn.

Om de punten aan te doen, dient U de weg waarop de blinde lijn zich bevindt te verlaten ter plaatse van de kortste afstand tussen de blinde lijn en het desbetreffende punt om vervolgens het punt via een vrije route aan te doen. De blinde lijn dient U weer op te pakken op de weg voor de samenkomst waar U de blinde lijn hebt verlaten om dat punt aan te doen.

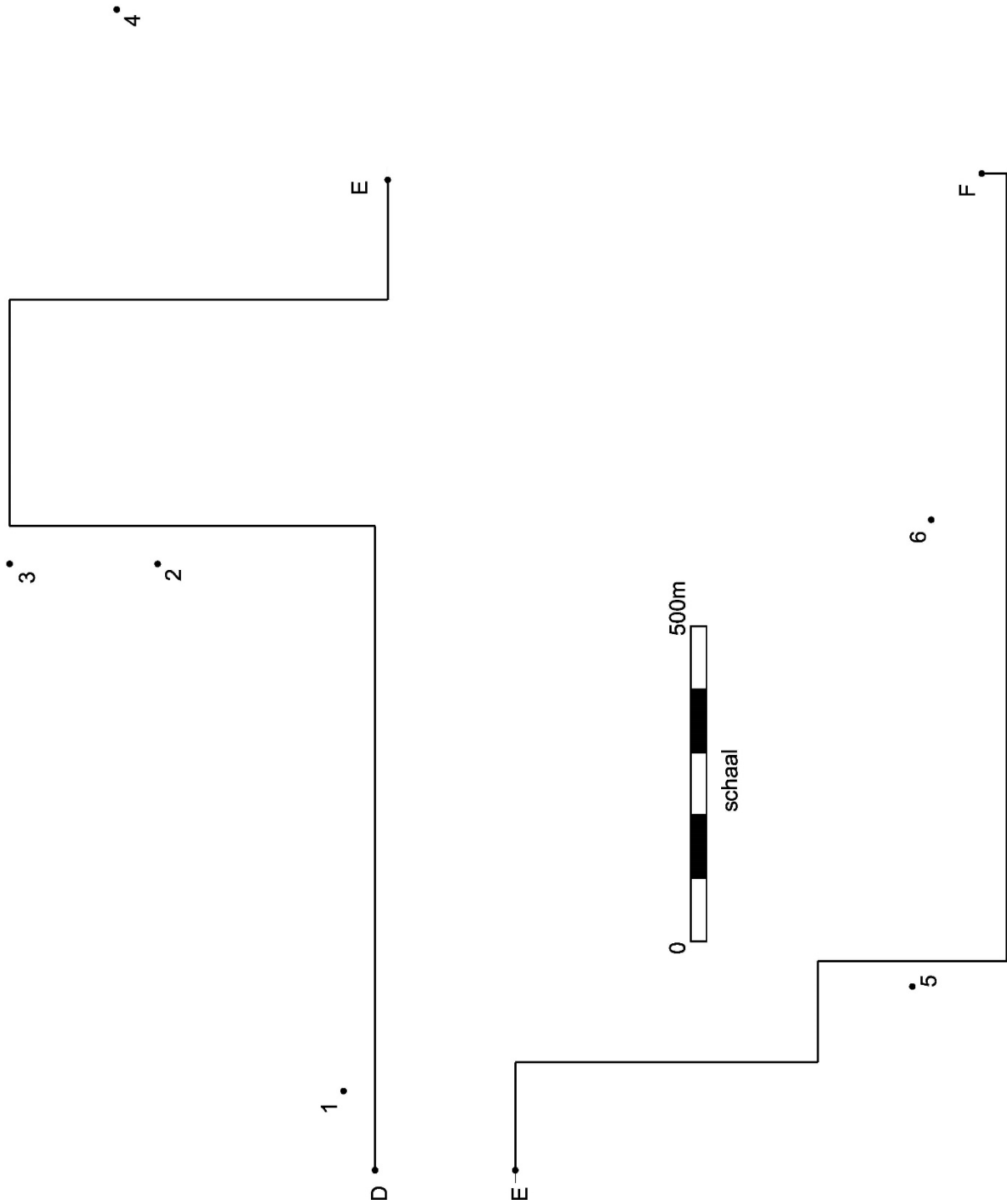
Eventuele goede ORC's bevinden zich binnen een straal van 30m van de punten en langs de bereden route.

Ten behoeve van de vlotte doorgang: Punten D, E en F hebben geen Route Controles.





# END OF THE YEAR RALLY 2023





### Trajekt 1 Rit E Lobi Na Basi Wasi Bol-Pijl Rit (SRA-D)

Beginpunt: Gelegenheid voor de hoofdingang van het DSB Hoofdkantoor aan de Henck Arron Straat nr 26, Punt F op de blindelijijn op pagina 13, Ri glob W.  
HP 07  
IPT 0: 17.20 uur

Eindpunt Gelegenheid naar Residence Inn, Anton Dragtenweg, Ri glob W.  
HP 08/VTC2  
IPT 0: 17.45 uur

Rijtijd: 25 min  
Afstand 4500 m

Opdracht: Rijd van het beginpunt naar het eindpunt van deze rit via de gestileerde bol-pijl opdrachten op de volgende pagina.

- De opdrachten XXIV en XXV rijdt u conform systeem c;
- De opdrachten voorzien van een afstand rijdt u conform systeem g en u dient daarbij eventuele poorten te negeren;
- Alle overige opdrachten voert u uit conform systeem d.


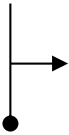
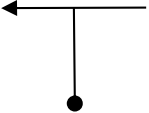
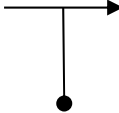
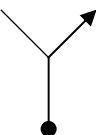
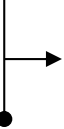
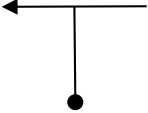
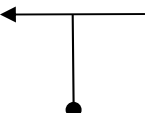
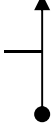
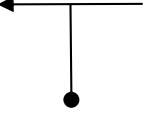
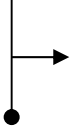

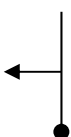
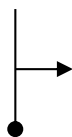
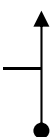
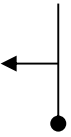
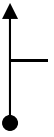
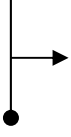
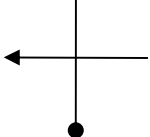
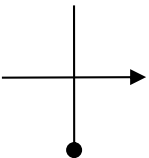
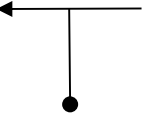
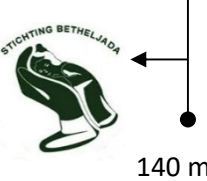
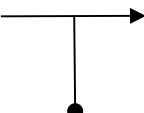
Na het uitvoeren van de laatste opdracht dient u door te rijden naar het eindpunt van deze rit. Er volgt een korte pauze (10 minuten) na deze rit.

**"Inopi beneficium bis dat, qui dat celeriter"**



# END OF THE YEAR RALLY 2023



<p>Tapu Yari Wasi</p> 	<p>I.</p> 	<p>II.</p> 	<p>III.</p> 	<p>IV.</p> 
<p>V.</p> 	<p>VI.</p> 	<p>VII.</p> 	<p>VIII.</p> 	<p>IX.</p> 
<p>X.</p> 	<p>XI.</p>  <p>80 m</p>	<p>XLI.</p> 	<p>XIII.</p> 	<p>XIV.</p> 
<p>XVI.</p> 	<p>XVII.</p> 	<p>XVIII.</p> 	<p>XIX.</p> 	<p><i>"Inopi beneficium bis dat, qui dat celeriter"</i></p>
<p>XXI.</p> 	<p>XXII.</p> 	<p>XXIII.</p>  <p>140 m</p>	<p>XXIV.</p> 	<p>XXV.</p> 