

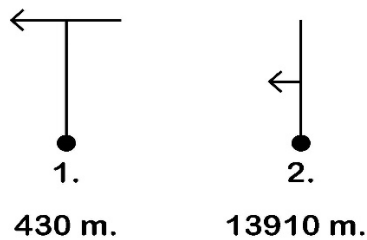
Traject 9 Rit A Bol-Pijl (SRA-D)

Beginpunt:	Jan Starke centrum met links van u "85006", Ri globaal ZO.
HP 56/VTC 17	
IPT 0:	12:00 uur
Eindpunt:	Indira Gandhiweg met 40 m voor u de Akrumstraat t.h.v. "DAVID'S CORNER"
HP 57	(RA), punt X op kaart 1 op pagina 3, Ri globaal N.
IPT 0 :	12:30 uur
Rijtijd:	30 min
Afstand:	16.65 km

Opdracht:

Rijd van beginpunt naar het eindpunt van deze rit waarbij u onderstaande gestileerde bol-pijl opdrachten uitvoert volgens systeem g.

N.B. Tijdens het rijden van deze rit dient u alvast de route van traject 9 rit B in te tekenen.



Traject 9 Rit B Ingetekende lijn met barricaden (SRA-E)

Beginpunt:	Indira Gandhiweg met 40 m voor u de Akrumstraat t.h.v. "DAVID'S CORNER"
HP 57	(RA), punt X op kaart 1 op pagina 3, Ri globaal N.
IPT 0:	12:30uur
Eindpunt:	Indira Gandhiweg met links van u "MZ-10", punt C op kaart 1 op pagina 3, Ri globaal
HP 58	N.
IPT 0 :	12:50 uur
Intekentijd:	Te benutten bij het rijden van traject 9 rit A
Rijtijd:	20 min
Afstand:	5.30 km

Opdracht 1:

Construeer de totaal kortste route van punt X naar punt C via de op kaart 1 op pagina 3 voorkomende wegen met inachtneming van het volgende.

- De ingetekende lijn mag slechts in voorwaartse richting gebruikt worden.
- Barricaden mogen niet worden overschreden.
- Wegen en samenkomsten van wegen mogen meerdere malen gebruikt worden.

Opdracht 2:

Rijd de door u geconstrueerde route.

Indien u de geconstrueerde route vanwege rally-/verkeers- of natuur technische redenen niet kan vervolgen, dient u een omrijroute te construeren en te berijden (SRA-E art.3.1.13), waarbij alle bepalingen van de rit nog steeds gelden.

N.B.1 De kaart is niet gemanipuleerd

N.B.2 Kaarttekens e.d. onderbreken de wegen niet



Traject 9 Rit C Gestileerde Blinde lijn (SRA-E)

Beginpunt:	Indira Gandhiweg met links van u "MZ-10", punt C op kaart 1 op pagina 3, Ri globaal
HP 58	N.
IPT 0:	12:50 uur
Eindpunt:	Indira Gandhiweg met 90 m voor u de De Craneweg met links van u "JACK'S
HP 59	RESTAURANT" en rechts van U Shell Servicestation, Ri globaal N.
IPT 0 :	13:20 uur
Rijtijd:	30 min
Afstand:	ca. 12.87 km

Opdracht:


Rijd van het beginpunt naar het eindpunt van deze rit via de gestileerde blinde lijn op pagina 5, met inachtneming van het volgende.

1. De blinde lijn dient zo volledig mogelijk bereden te worden.
2. Daar waar u de blinde lijn hebt verlaten om een punt aan te doen, dient u deze weer op te pakken om uw route te vervolgen.

Eventuele goede ORC's bevinden zich langs de bereden route en in een straal van 50 m van de eventueel aangedane punten.

N.B. Tijdens het rijden van deze rit dient u alvast de route van traject 9 rit D in te tekenen.

45th SAVANNE RALLY '23



Traject 9 Rit D Pijlenrit (SRA-E)

Beginpunt: HP 59	Indira Gandhiweg met 90 m voor u de De Craneweg met links van u "JACK'S RESTAURANT" en rechts van u Shell Servicestation, punt A op kaart 2 op pagina 7, Ri globaal N.
IPT 0:	13:20 uur
Eindpunt: HP 60	Indira Gandhiweg met links van u "CITY PLAZA" en 150 m rechts achter u de Lelydorperweg, punt B op kaart 2 op pagina 7, Ri globaal N.
IPT 0 :	13:35 uur
Intekentijd:	Te benutten bij het rijden van traject 9 rit C
Rijtijd:	15 min
Afstand:	4.68 km

Opdracht 1:

Construeer de totaal kortste route van punt A naar punt B via de op kaart 2 op pagina 7 voorkomende wegen waarbij de aangegeven pijlen opgenomen dienen te worden in de constructie. Wegen en samenkomsten van wegen mogen meerdere malen gebruikt worden. Een pijl langs een weggedeelte geeft een verplichte rijrichting aan voor dat weggedeelte.

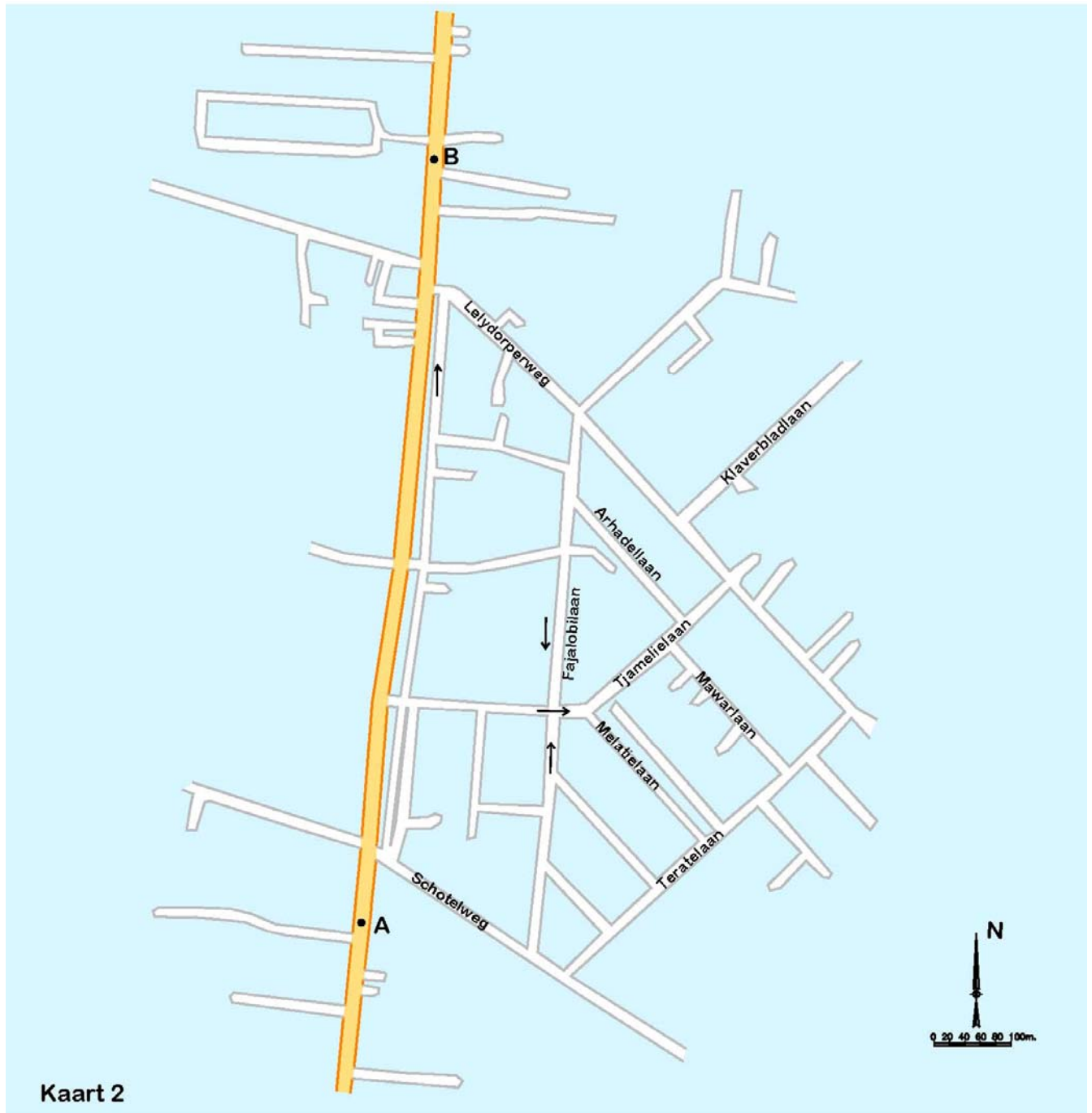
Opdracht 2:

Rijd de door u geconstrueerde route.

Indien u de geconstrueerde route vanwege rally-/verkeers- of natuur technische reden niet kan vervolgen, dient u een omrijroute te construeren en te berijden (SRA-E art.3.1.13), waarbij alle bepalingen van de rit nog steeds gelden.

N.B.1 De kaart is niet gemanipuleerd

N.B.2 Kaarttekens e.d. onderbreken de wegen niet



Kaart 2



Trajekt 9 Rit E Routebeschrijving (SRA-C)

Het venijn zit in de staart!

Beginpunt:	Indira Gandhiweg met links van u "CITY PLAZA" en 150 m rechts achter u de
HP 60	Lelydorperweg, Ri globaal N.
IPT O:	13:35 uur
Eindpunt:	Gelegenheid naar ARDAC International met 40 m achter u de Martin Luther
HP 63/FC	Kingweg, Ri globaal ZW.
IPT O :	14:35 uur
Rijtijd:	60 min
Afstand:	18.57 km

Opdracht:

Rijd van beginpunt naar eindpunt volgens de onderstaande routebeschrijvingsopdrachten.

1. Houttuinweg R
2. na H"30" (RA) aanhoudend aanhoudend 1^e weg L
3. na weg aanhoudend 1^e weg L
4. einde weg L
5. einde weg L

HP 61: Na het uitvoeren van opdracht 5 bevindt u zich in de Houttuinweg t.h.v. H"11B", Ri globaal O.

IPTO: 13:46 uur

6. 1^e weg R
7. 1^e weg R
8. Ri L
9. einde weg L
10. einde weg R
11. einde weg L
12. 5^e weg R
13. bij "ZHAN XING enz."(RA) L
14. einde weg L
15. 1^e weg R

HP 62: Na het uitvoeren van opdracht 15 bevindt u zich in de Groenhartlaan t.h.v. "BUSHALTE",
Ri globaal N.

IPTO: 14:20 uur

16. R aanhouden
17. 1^e weg R
18. 1^e weg L
19. aanhoudend 1^e gelegenheid R
20. weg R laten liggen
21. na "BARBER SHOP" 2^e gelegenheid R (poorten negeren)