

Trajekt 3 Rit A Lijnstukken met punten (SRA-E)

Beginpunt:	Ingang Brokopondo Krachtcentrale met 20m voor u de Avobakaweg,
HP 25/VTC 5	Ri globaal NO.
IPT 0:	06:30 uur
Eindpunt:	Musa pasi met 60m achter u de Don Theo Doro Road, Ri globaal N.
HP 26	
IPT 0 :	08:15 uur
Rijtijd:	105 min
Afstand:	n.v.t. (ca. 20.00 km)

Na een heerlijk ontbijt te hebben genuttigd met een adembenemend uitzicht, bevindt u zich aan de voet van de bergen van Avobaka. Aanschouw het uitzicht en geniet van hoe de weg zich baant tussen de bomen, over rivieren, onder bladerdaken en door goudvelden. Concentreert u zich goed daar eventuele goede ORC's zich eventueel doch niet uitsluitend bevinden langs de bereden route.

Opdracht:

U rijdt van het beginpunt naar het eindpunt van deze rit aan de hand van de lijnstukken op schaal in nummer volgorde op pagina 2 welke tezamen een gestileerde blinde lijn vormen. Hierbij dient u de opgegeven afstand af te leggen waarna u een afslag maakt naar links (L) of naar rechts (R) conform de opgave aan het einde van het lijnstuk. Bij het berijden van de lijnstukken op schaal dient u de genummerde punten aan te doen door uw route te verlaten. Na het aandoen van het punt dient u uw oorspronkelijke route op te pakken alwaar u die heeft verlaten. De punten horen bij het dichtstbijzijnde lijnstuk. Eventuele goede controles liggen binnen een straal van 30m van de genummerde punten.

Gedurende deze rit dient u poorten en hefbomen te negeren als ook borden met de tekst "VERBODEN TOEGANG" of dergelijke strekking.

Na het uitvoeren van de laatste opdracht dient u door te rijden naar het eindpunt van deze rit.


Gelieve geen foto's te maken van de mensen werkend in dit gebied.


45th SAVANNE RALLY '23



1  R

2  R

3  R
5
•

4  R

9
•

5  R

6  R

7  R


8  R

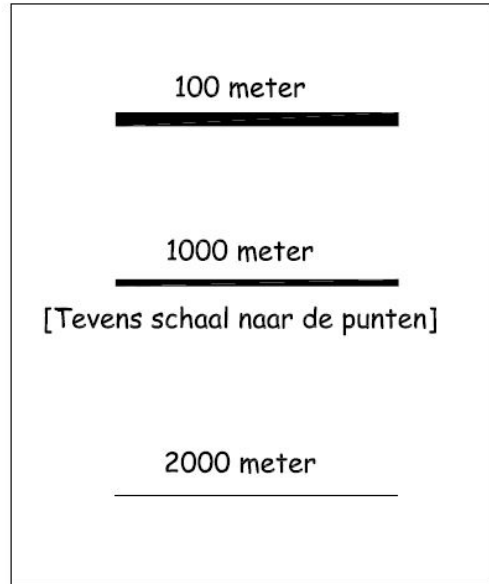
9  L.

10  L

11  L
7
•

12  R

13  L



Trajekt 3 Rit B Bol-Pijl Internationaal (SRA-D)

Beginpunt: Musa pasi met 60m achter u de Don Theo Doro Road, Ri globaal N.
 HP 26
 IPT 0: 08:15 uur
 Eindpunt: Kashipurhiweg met 20m achter u Buradisanaleweg, Ri globaal O.
 HP 28
 IPT 0 : 10:15 uur
 Rijtijd: 120 min
 Afstand: 61.40 km

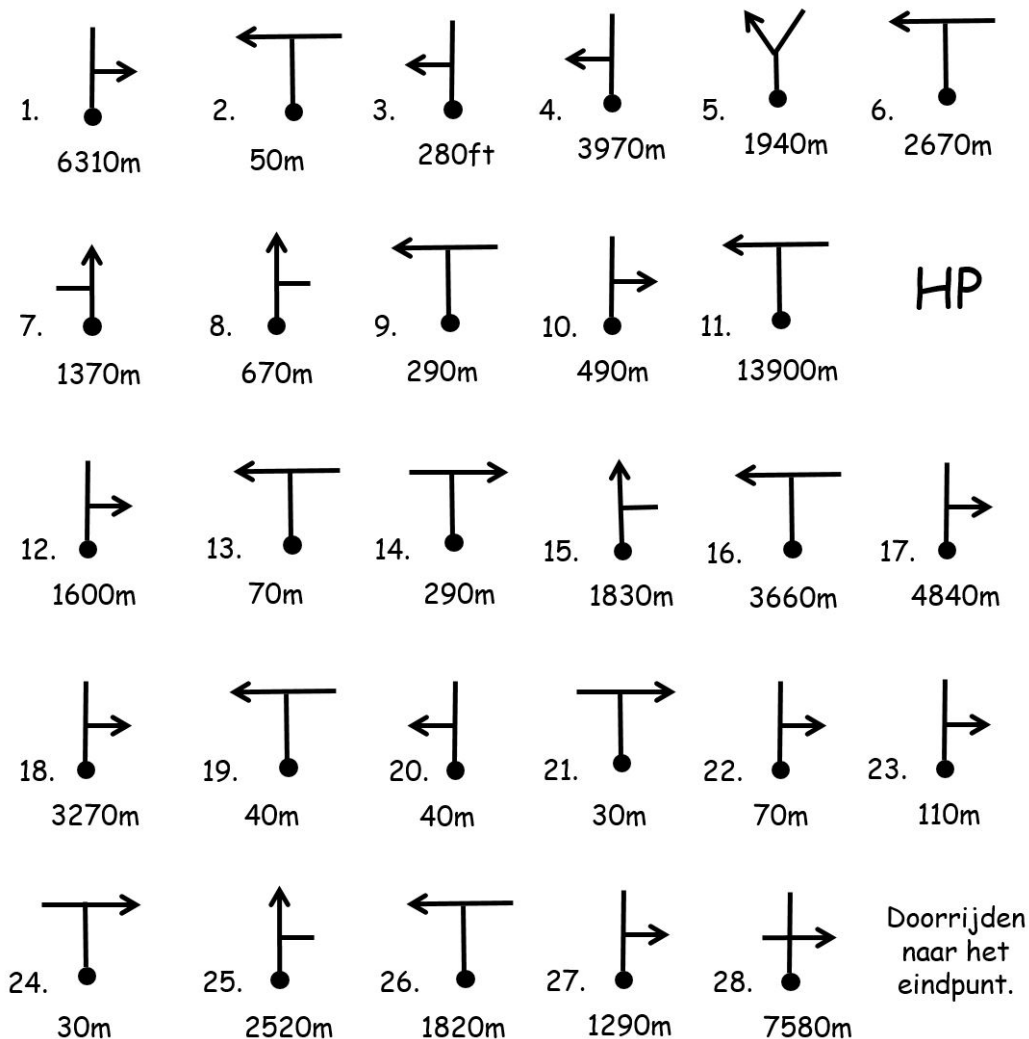
Opdracht:

Rijd van het beginpunt naar het eindpunt van deze rit waarbij u de onderstaande gestileerde bol-pijl opdrachten volgens systeem g uitvoert. Gedurende deze rit dient u poorten en hefbomen te negeren als ook borden met de tekst "VERBODEN TOEGANG" of dergelijke strekking.

Gedurende deze rit dient u Rit C (Volledige Vlakbenadering) in te tekenen.

Rijd voorzichtig. Er zijn ravijnen en afkalvingen. Houd links!

HP 27: Na het uitvoeren van opdracht 11 bevindt u zich op de SUHOZA weg rechts achter u "CONCESSIE GEBIED", Ri globaal W, IPT0: 09:17 uur





Trajekt 3 Rit C Volledige vlakbenadering (SRA-E)

Beginpunt: HP 28	Kashipurhiweg met 20m achter u Buradisanaleweg, punt A op Kaart 1, Ri globaal O.
IPT 0:	10:15 uur
Eindpunt: HP 29/VTC 6	Ingang recreatie oord Blaka Watra, punt B op Kaart 1, Ri globaal Z.
IPT 0 :	11:00 uur
Intekentijd:	Reeds benut in voorgaande rit
Rijtijd:	45 min
Afstand:	13.76 km

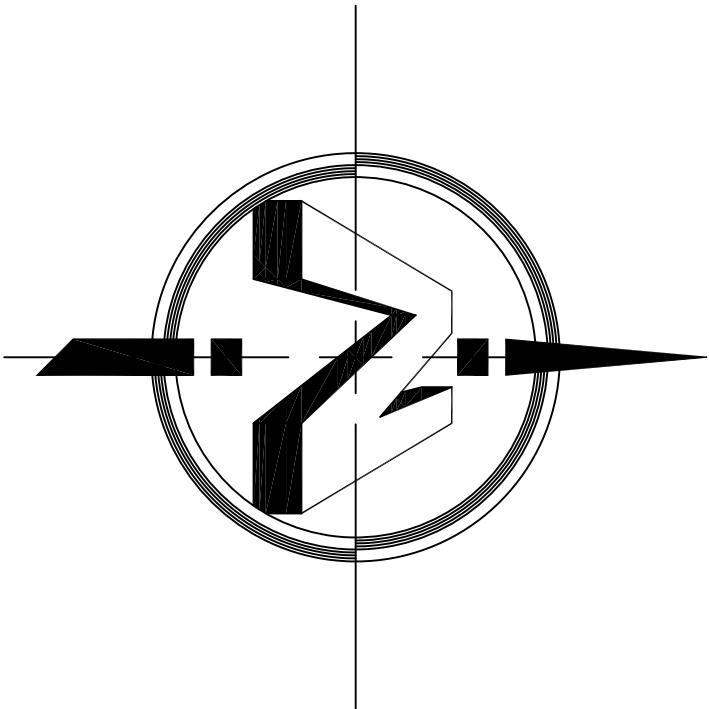
Opdracht:

Construeer de totaal kortste route van het beginpunt K naar het eindpunt L van deze rit via de op kaart 1 op pagina 5 voorkomende wegen met inachtneming van het volgende:

1. de op kaart voorkomende grijze vlakken dienen volledig benaderd te worden (primair);
2. wegen zo min mogelijk meerdere malen gebruiken (secundair);
3. samenkomsten van wegen mogen meerdere malen gebruikt worden;
4. pijlen op kaart geven een verplichte rijrichting aan voor de weggedeelten waarlangs zij geplaatst zijn.

Omrijclausule:

Bij het omrijden blijven alle bepalingen van kracht.



KAART 1

