

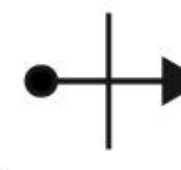











Traject 3 Rit A LIBI A FOTO HES HESIE GESTILEERDE BOLPIJLRIT (SRA-D)


Beginpunt: Verlengde Anamoestraat met links achter u GOW2, Ri globaal Z.
 HP21/VTC05
 IPTO: 19.30 uur
 Eindpunt: Martin Luther Kingweg t.h.v. "LE KASAN" CAFETARIA", punt A van de
 HP23 blinde lijn op pagina 3, Ri globaal Z.
 IPTO: 20.35 uur
 Rijtijd: 65 min
 Afstand: 36.36 km

Opdracht:

U rijdt van het beginpunt naar het eindpunt van deze rit middels de onderstaande gestileerde bolpijl-opdrachten en wel volgens systeem g. Na het uitvoeren van de laatste opdracht rijdt u 27 km door naar het eindpunt van deze rit.

1. 240m 	2. 730m 	3. 490m 	4. 280m 
5. 2.72km 	6. 20m 	7. 440m 	8. 2.36km 
9. 440m 	10. 910m 		

HP22: 290 m na het uitvoeren van opdracht 10 bevindt u zich in de Van 't Hogerhuysstraat met 60 m voor u de Slangenhoutstraat t.h.v. "BUSHALTE", Ri globaal Z
 IPTO: 19.47 uur



Traject 3 Rit B SNEL WEG BLINDE LIJN NAAR DE SAVANNE (SRA-E) #

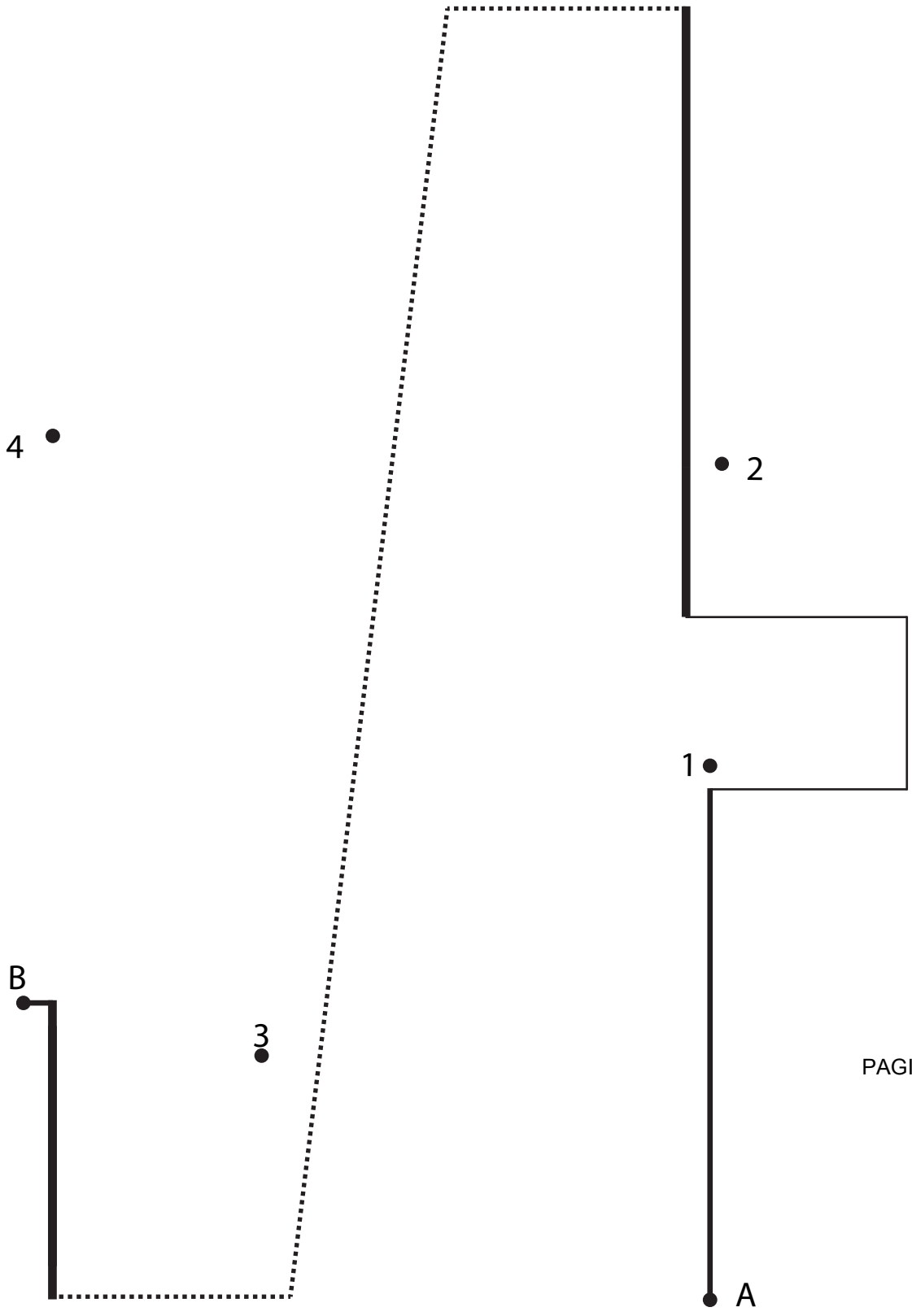
Beginpunt:	Martin Luther Kingweg t.h.v. "LE KASAN" CAFETARIA", punt A van de
HP23	blinde lijn op pagina 3, Ri globaal Z.
IPTO:	20.35 uur
Eindpunt:	Siparipaboweg (Weg naar Powakka) met 240 m achter u de Afobakaweg
HP24	en 550 m rechts voor u de Bowi Highway, t.h.v."60", punt B van de blinde
	lijn op pagina 3 en punt P op kaart 2 op pagina 6, Ri globaal ZO.
IPTO:	21.00 uur
Rijtijd:	25 minuten
Afstand:	n.v.t.

Opdracht 1:

U rijdt van het beginpunt A via de gestileerde blinde lijn op de volgende pagina naar het eindpunt van deze rit met inachtneming van het volgende:

- de genummerde punten behorende bij de blinde lijn op de volgende pagina dienen aangedaan te worden;
- de genummerde punten behoren bij het dichtstbijzijnde lijnstuk;
- in de nabijheid van de punten dient u, indien nodig, de blinde lijn te verlaten om de genummerde punten middels een vrije route aan te doen;
- daar waar u de blinde lijn hebt verlaten voor het aandoen van de punten, dient u deze weer op te pakken voor het vervolgen van uw route;
- eventuele goede ORC's bevinden zich binnen een straal van 30 m van de genummerde punten en langs de bereden route.

Schaal naar de punten	
—————	500 m
Overige Schaal	
—————	250 m
—————	5000 m
—————	8000 m





Traject 3 Rit C MOKSI PATU KAARTCONSTRUCTIE/KAARTLEESRIT (SRA-E) #

Beginpunt: HP24	Siparipaboweg (Weg naar Powakka) met 240 m achter u de Afobakaweg en 550 m rechts voor u de Bowi Highway, t.h.v."60", punt B van de blinde lijn op pagina 3 en punt P op kaart 2 op pagina 6, Ri globaal ZO.
IPTO:	21.00 uur
Eindpunt: HP25	Bowi Highway, punt T op kaart 2 op pagina 6, Ri globaal ZW.
IPTO:	21.25 uur
Intekentijd	5 min
Rijtijd:	20 min
Afstand:	5.55 km

Inleiding:

Vanuit de hoofdstad Paramaribo heeft u vandaag ook de districten Wanica en Para via relatief goed begaanbare asfalt-, beton-, klinker-, water-, klei-, bauxiet- en grindwegen aangedaan. Tijdens deze rit krijgt u 3 verschillende kaartritten. U voert daarbij de volgende opdrachten uit:

Opdracht 1: Ingetekende Lijn met Barricaden

U construeert van het beginpunt P naar punt R via de op kaart 2 voorkomende wegen de totaal kortste route via de ingetekende lijn op kaart 2 op pagina 6, met inachtneming van de volgende bepalingen:

- Barricaden mogen nimmer overschreden worden;
- De ingetekende lijn mag slechts in voorwaartse richting bereden worden;
- Wegen en samenkomsten van wegen mogen meerdere malen worden gebruikt.

N.B. de ingetekende lijn die begint in de Anthonyweg en eindigt in punt T dient U hierbij buiten beschouwing te laten.

Berijd de door u geconstrueerde route over wegen zoals genoemd in de inleiding.

Opdracht 2: Totaal Kortste Route

U construeert van het punt R naar het punt S via de op kaart 2 op pagina 6 voorkomende wegen, de totaal kortste route, met inachtneming van de volgende bepalingen:

- Wegen en samenkomsten van wegen mogen meerdere malen worden gebruikt;
- Pijlen langs de weg geven voor dat weggedeelte een verplichte rijrichting aan;
- Berijd de door u geconstrueerde route.



Opdracht 3:

Ingetekende Lijn

U rijdt van punt S naar punt T via de op kaart 2 voorkomende wegen de totaal kortste route via de ingetekende lijn op kaart 2 op pagina 6, met inachtneming van de volgende bepalingen:

- De ingetekende lijn mag slechts in voorwaartse richting bereden worden;
- Wegen en samenkomsten van wegen mogen meerdere malen worden gebruikt;

N.B. de ingetekende lijn van P naar R dient U hierbij buiten beschouwing te laten.

N.B. voor opdrachten 1, 2 en 3:

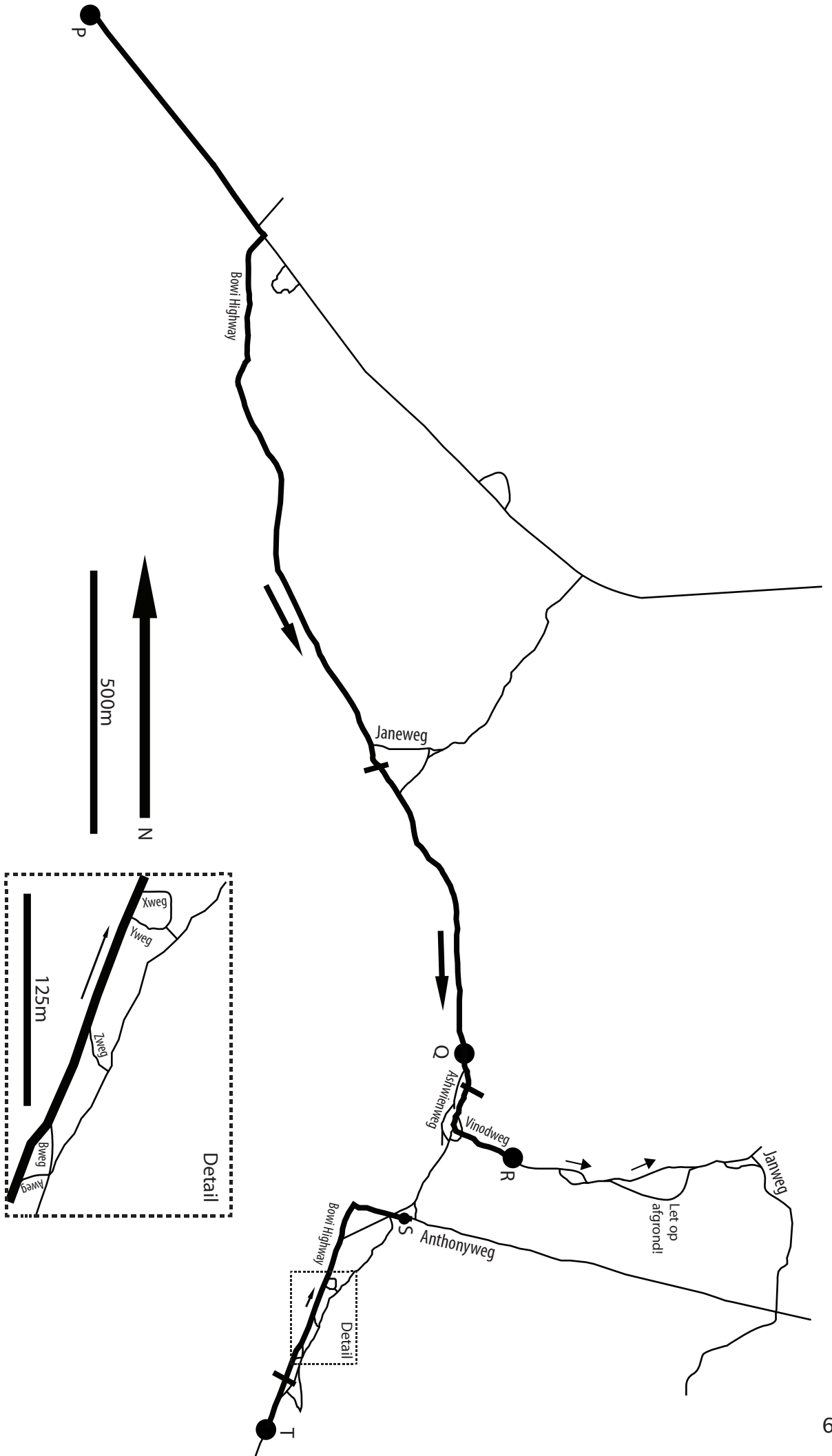
1. U dient steeds een doorgaande route te construeren/te berijden.

Keren op de weg, dus ook in de punten, is **nimmer** toegestaan!

2. Straatnamen zoals op de kaart aangegeven gelden voor de gehele weg dus niet alleen tot de eerstvolgende samenkomst.

De straatnamen zijn bedoeld o.a. om het oriënteren ter plaatse te vergemakkelijken.

Kaart 2





Traject 3 Rit D**KRIS KRAS REFLECTORENRIT (SRA-B) #**

Beginpunt:	Bowi Highway, punt T op kaart 2 op pagina 6, Ri Globaal ZW.
HP25	
IPTO:	21.25 uur
Eindpunt:	Weg naar Phedra met 120 m achter u de Afobakaweg, Ri globaal ZO.
HP26	
IPTO:	21.50 uur
Rijtijd:	25 min
Afstand:	10.71 km

Opdracht:

U rijdt van het beginpunt naar het eindpunt van deze rit met inachtneming van het volgende:

- U dient uw opdrachten uit te voeren aan de hand van de in het veld voorkomende effen rode en effen gele reflectorborden en aan de hand van witte reflecterende pijlen;
- De kleur van het oppervlak is bepalend voor het uitvoeren van de opdracht;
- Na elk rood reflectorbord links van uw bereden route, dient u de eerste mogelijkheid bij de eerstvolgende samenkomst te benutten om de eerste gelegenheid in te gaan of de links vooruitlopende weg te kiezen;
- Na elk geel reflectorbord links van uw bereden route, dient u de eerste mogelijkheid bij de eerstvolgende samenkomst te benutten om de eerste gelegenheid in te gaan of de rechts vooruitlopende weg te kiezen;
- De richting van de witte reflecterende pijlen dient steeds gevolgd te worden om uw route te vervolgen;
- Poorten en/of hefbomen die u tijdens de rit tegenkomt dient u te negeren;
- Km-palen en verkeersborden langs de weg worden als niet aanwezig beschouwd;
- Na het uitvoeren van de laatste opdracht dient u 120 m door te rijden naar het eindpunt.



Traject 3 Rit E Time for a TOTAL CHANGE Klokkenrit (SRA-H)#

Beginpunt: HP26	Weg naar Phedra met 120 m achter u de Afobakaweg, Ri globaal ZO.
IPTO:	21.50 uur
Eindpunt: HP28/VTC06	Inrit Berg en Dal Adventure Center met 220 m achter u de Afobakaweg, Ri globaal NO.
IPTO:	22.30 uur
Rijtijd:	40 min: van HP26 naar HP27 15 min. en van HP27 naar HP28 25 min.
Afstand:	van HP26 naar HP27 4.76 km en van HP27 naar HP28 25.43 km

Opdracht:

U rijdt van het beginpunt naar het eindpunt van deze rit aan de hand van de opdrachten op pagina 8 en 9 met inachtneming van de aanwijzingen die bij de opdrachten zijn gegeven.

- Na het uitvoeren van de laatste opdracht dient u door te rijden naar het eindpunt.
- De te volgen richting wordt aangegeven door de wijzers van een analoge klok.
- De laatste 5 km van deze rit is een NO ORC ZONE.

1. U bevindt zich in het centrum van de klok komende vanuit de richting van de urenwijzer, terwijl de te volgen richting wordt aangegeven door de minutenwijzer.

Afstand: 1280 m Tijd: 18:10 uur

2. U bevindt zich in het centrum van de klok in de richting van de minutenwijzer, terwijl de te volgen richting wordt aangegeven door de urenwijzer.

Afstand: 400 m Tijd: 09:00 uur

3. U bevindt zich in het centrum van de klok komende vanuit de richting van de minutenwijzer, terwijl de te volgen richting wordt aangegeven door de urenwijzer.

Afstand: 330 m Tijd: 16:30 uur

4. U bevindt zich in het centrum van de klok komend vanuit de richting van de urenwijzer, terwijl de te volgen richting wordt aangegeven door de minutenwijzer.

Afstand: 310 m Tijd: 05:42 uur

5. U bevindt zich in het centrum van de klok in de richting van 12 uur, terwijl de te volgen richting wordt aangegeven door de urenwijzer.

Afstand: 330 m Tijd: 21:00 uur

6. U bevindt zich in het centrum van de klok komende vanuit de richting van de minutenwijzer, terwijl de te volgen richting wordt aangegeven door de urenwijzer.

Afstand: 400 m Tijd: 09:30 uur

7. U bevindt zich in het centrum van de klok komende vanuit de richting van de urenwijzer, terwijl de te volgen richting wordt aangegeven door de minutenwijzer.

Afstand: 1410 m Tijd: 08:54 uur



8. U bevindt zich in het centrum van de klok komende vanuit de richting van de urenwijzer, terwijl de te volgen richting wordt aangegeven door de minutenwijzer.
Afstand: 25260 m Tijd: 21:00 uur

HP27: Nadat u opdracht 7 compleet hebt uitgevoerd bevindt u zich in de Afobakaweg met 30 m links achter u de Weg naar Phedra, Ri globaal Z.
IPTO: 22.05

LET OP: TEGENLIJGERS!

Na deze rit volgt de overnachtings-VTC!

Hieronder afknippen

TOTAL RALLY CHALLENGE '18
Zaterdag 6 oktober 2018
1x barbecue/kip

TOTAL RALLY CHALLENGE '18
Zaterdag 6 oktober 2018
1x barbecue/kip

Hieronder afknippen

TOTAL RALLY CHALLENGE '18
Zondag 7 oktober 2018
Thee/ Koffie

TOTAL RALLY CHALLENGE '18
Zondag 7 oktober 2018
Thee/ Koffie

HP KAART TRAJEKT 3

Traject 3	
HP 21	5°51'20.26"N 55° 8'31.73"W
HP 22	5°48'11.81"N 55°10'29.01"W
HP 23	5°35'53.10"N 55° 5'54.00"W
HP 24	5°27'18.08"N 55° 6'11.13"W
HP 25	5°25'56.40"N 55° 5'39.10"W
HP 26	5°21'26.00"N 55° 6'34.00"W
HP 27	5°21'27.00"N 55° 6'37.00"W
HP 28	5° 8'22.00"N 55° 4'17.00"W

