



DB Digicel
Business


CoNi RALLY
2023

ROUTEBOEK 2



N.V. SUN-RICE





Traject 2 Rit A De Snelsnel richting Wageningen Bol-pijl rit (SRA-D)

Beginpunt: Nelson R. Mandelaweg met 70m achter u de ingang van de airstrip en links
 HP06/VTC3: van u paalnummer "8004", Ri globaal W
GPS: 5.83944, -56.67589

IPTO: 12:15 uur

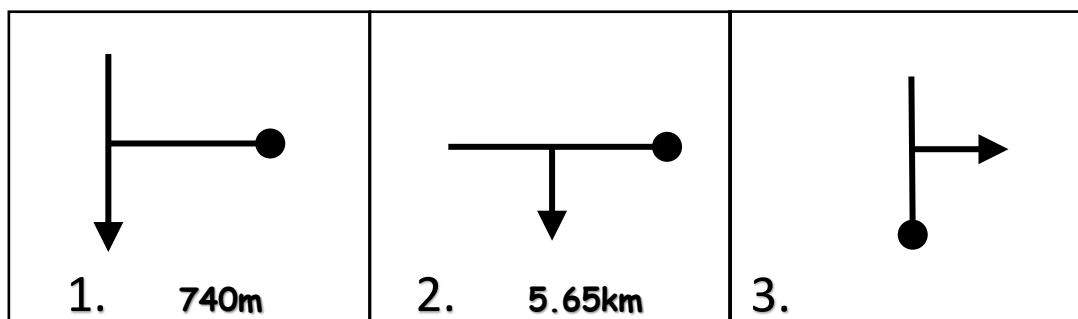
Eindpunt: Twatwaweg met 75 m achter u de Matapilaan en links van u paalnummer
 HP07: 95004, punt A op kaart 1 op pagina 3. Ri globaal NW.
GPS: 5.77673, -56.68414

IPTO: 12:30 uur

Rijtijd: 15 min
 Afstand: 8.56km


Opdracht 1:

U rijdt van het beginpunt naar het eindpunt van deze rit middels onderstaande gestileerde bolpijlopdrachten. De opdrachten voert u uit volgens systeem g.



NOOT:

U DIENT IN DEZE RIT GEBRUIK TE MAKEN VAN DE RIJTIJD OM RIT B TE CONSTRUEREN. IN RIT B HEEFT U GEEN INTEKENTIJD.



Traject 2 Rit B Let the Competition Start Ingetekende lijn met Barricaden (SRA-E)

Beginpunt: Twatwaweg met 75 m achter u de Matapilaan en links van u paalnummer
HP07 95004, punt A op kaart 1 op pagina 3. Ri globaal NW.

GPS: 5.77673, -56.68414

IPTO: 12.30 uur

Eindpunt: Matapilaan met 125 m achter u de Twatwaweg en rechts van u paalnummer
HP08 40871, punt B op kaart 1 op pagina 3. Ri globaal N.

GPS: 5.777589, -56.683461

IPTO: 13:15 uur

Rijtijd: 45 min

Afstand: 11.90 km

Intekentijd: Al gebruikt in de vorige rit.

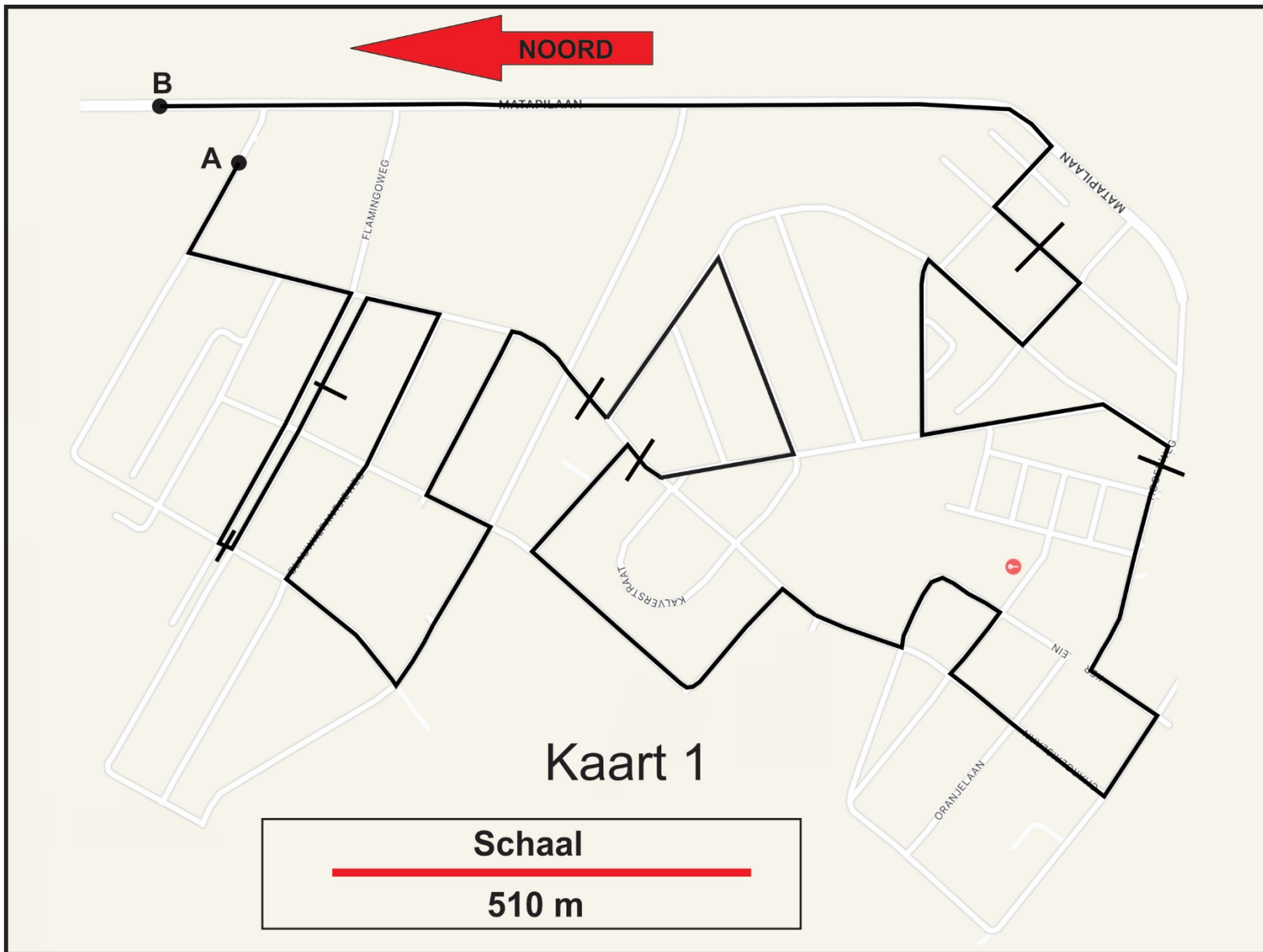
Opdracht:

U construeert van het beginpunt A naar het eindpunt B via de op kaart 1 voorkomende wegen de totaal kortste route via de ingetekende lijn op kaart 1 op pagina 3, met inachtneming van de volgende bepalingen:

- Barricaden mogen nimmer overschreden worden;
- De ingetekende lijn mag slechts in voorwaartse richting bereden worden;
- Wegen en samenkomsten van wegen mogen meerdere malen worden gebruikt.

Berijd de door u geconstrueerde route.

In geval van een omrijclausule is artikel 3.1.13 van SRA-E van toepassing.





Traject 2 Rit C De Snelsnel Richting Henar Stripkaartrit (SRA-D)

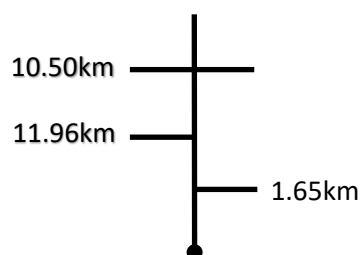
Beginpunt: Matapilaan met 125 m achter u de Twatwaweg en rechts van u paalnummer
HP08: 40871, punt B op kaart 1 op pagina 3. Ri globaal N.
GPS: 5.777589, -56.683461
IPTO: 13:15 uur

Eindpunt: Ir. M.N. Ataoellahweg met 55m achter u de Basmatirijstweg en rechts van
HP09: u paalnummer 36407, punt E op kaart 2 op pagina 6, Ri globaal W.
GPS: 5.85757, -56.85469
IPTO: 13:40 uur

Rijtijd: 25 min
Afstand: 24.39 km


Opdracht:

U rijdt van het beginpunt naar het eindpunt van deze rit middels onderstaande stripkaartopdrachten. De opdrachten voert u uit volgens systeem g.



NOOT:

U DIENT IN DEZE RIT GEBRUIK TE MAKEN VAN DE RIJTIJD OM RIT D TE CONSTRUEREN. IN RIT D HEEFT U GEEN INTEKENTIJD.



Traject 2 Rit D De Squirt Pijlen/T-rit combi rit (SRA-E)

Beginpunt:	Ir. M.N. Ataoellahweg met 55m achter u de Basmatirijstweg en rechts van
HP09:	u paalnummer 36407, punt E op kaart 2 op pagina 6, Ri globaal W. GPS: 5.85757, -56.85469
IPT0:	13:40 uur
Eindpunt:	Ir. M.N. Ataoellahweg met 15m rechtsachter u de Rangoonrijstweg, Punt
HP10:	F op kaart 2 pagina 6. Ri globaal W GPS: 5.853983, -56.884721
IPT0:	14:20 uur
Rijtijd:	40 min
Afstand:	12.25 km
Intekentijd :	Al gebruikt in de vorige rit.

Opdracht 1:

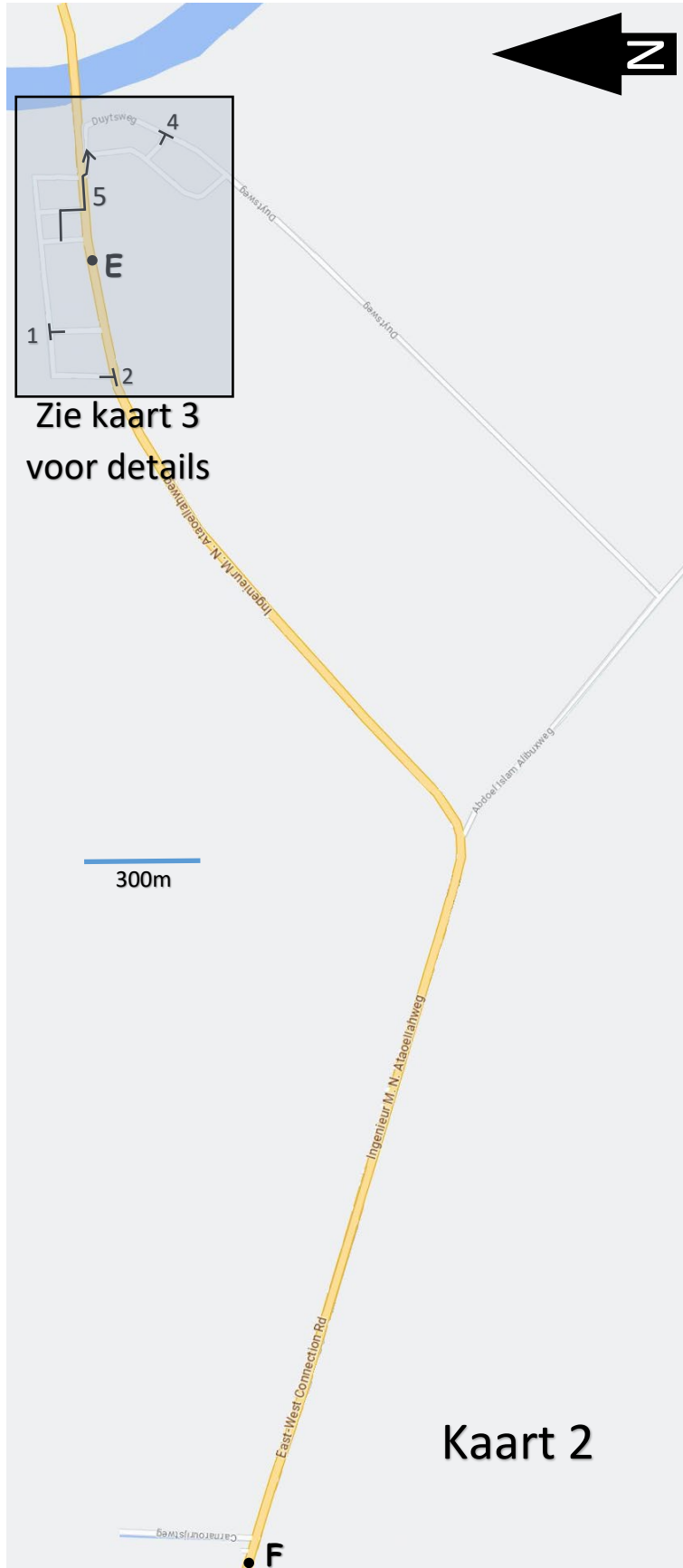

Construeer middels de op kaart 2 op pagina 6 en kaart 3 op pagina 7 voorkomende wegen, de totaal kortste route van punt E naar het eindpunt F van deze rit, via de op kaart voorkomende genummerde pijlen en T's, met inachtneming van het volgende:

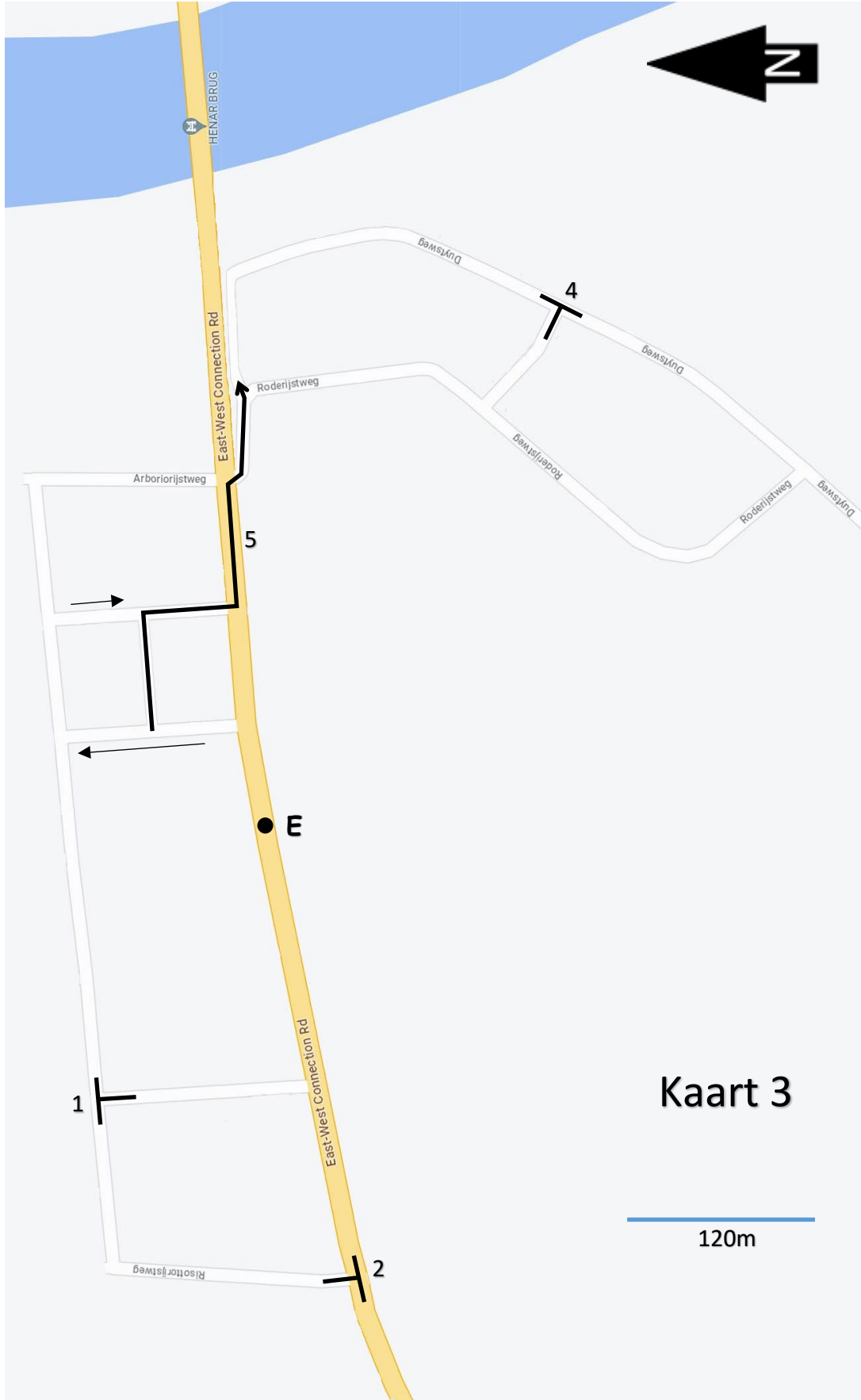

- De balk van de T's dient onderbroken gebruikt te worden;
- Wegen en samenkomsten van wegen mogen meerdere malen gebruikt worden;
- Een volledige aangedane T moet daarna als niet meer bestaand beschouwd te worden;
- Pijlen langs de weg geven een verplichte rijrichting aan.

Opdracht 2:

Berijd de door u geconstrueerde route.

Indien de geconstrueerde route vanwege rally-/verkeers- of natuurtechnische redenen niet vervolgd kan worden, dient u een omrijroute te construeren en berijden. Hierbij mogen pijlen op wegen tegengesteld worden bereden. De balk van de T mag ononderbroken gebruikt worden. De overige bepalingen blijven nog steeds van toepassing.





Traject 2 Rit E The "CLASSIC" NO IPAD LUCHTFOTOPUNTENRIT (SRA-E)

Beginpunt: Ir. M.N. Ataoellahweg met 15 m achter u de Rangoon rijstweg. Punt A op
 HP10 de luchtfoto op pagina 9. Ri Globaal W.

GPS: 5.853983, -56.884721

IPTO: 14:20 uur

Eindpunt: Ir. M.N. Ataoellahweg met links km paal 214 met 100 m achter u de
 HP11 Pandan rijstweg. Punt B op de luchtfoto op pagina 9. Ri globaal W. **GPS:**

5.854918, -56.887901

IPTO: 14:55 uur

Rijtijd: 35 min

Afstand: NVT


Opdracht:


Rijd van het beginpunt A naar het eindpunt B van deze rit via de luchtfoto-punten op de pagina's 9 t/m 12 met inachtneming van het volgende:

- Een punt wordt aangegeven d.m.v. de punt van de gekleurde pijl;
- De route tussen de punten is vrij;
- Eventuele goede ORC's bevinden zich binnen een straal van 30m van de genummerde punten;
- De aangebrachte pijlen onderbreken de daaronder liggende wegen niet.

GOED ZO!!! We zijn goed op weg naar de 2e VTC. Wordt het ROTIE DOKS?













Traject 2 Rit F De "Kissieloze" Richting VTC II Klokkenrit (SRA-H)

Beginpunt: Ir. M.N. Ataoellahweg met links km paal 214 met 100 m achter u de
 HP11: Pandan rijstweg. Punt B op de luchtfoto op pagina 9. Ri globaal W.

GPS: 5.854918, -56.887901

IPTO: 14:55 uur

Eindpunt: Fredericiweg met 70m voor u de Palmenlaan en links van u H"368", Ri
 HP12/VTC4: globaal W

GPS: 5.923823, -56.942758

IPTO: 15:20 uur

Rijtijd: 25 min

Afstand: 14.17 km

Opdracht:

U rijdt van het beginpunt naar het eindpunt van deze rit over wegen aan de hand van onderstaande klokkenritopdrachten, met inachtneming van het volgende:

- U bevindt zich in het centrum van de klok komende vanuit de richting van de minutenwijzer, terwijl de te volgen rijrichting wordt aangegeven door de urenwijzer.

1	3.43km	15:34	2	5.66km	05:58
3	600m	03:00	4	200m	21:00
5	200m	09:01	6	465m	10:05
7	70m	15:00			

Na het uitvoeren van de laatste opdracht rijdt u circa **3.47 km** door naar het eindpunt van deze rit.

AAN HET EIND VAN DEZE RIT VOLGT VTC III MET EEN RUSTTIJD VAN 45 MINUTEN.