



**DB** Digicel  
Business


**CoNi RALLY**  
**2023**

**ROUTEBOEK 1**



N.V. SUN-RICE





**Traject 1 Rit A STRIPKAART VOOR BEGINNERS (SRA-D systeem f)**

Beginpunt: Oost-westverbinding met links van u Staats logeergebouw Totness, Ri.  
 HP01/VTC1 globaal W. **GPS: 5.88195, -56.335167**  
 IPTO: 10:00 uur

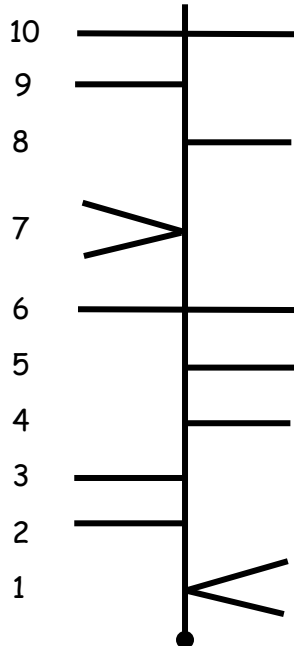
Eindpunt: Soemboredjostraat met ca 30 m achter u de Arthur Flustraat, Ri.  
 HP02: globaal W. **GPS : 5.867185, -56.325143**  
 IPTO: 10:25 uur


Rijtijd: 25 min  
 Afstand: 6.20 km

We beginnen de rally met een snelle stripkaart voor beginners. Het meest eenvoudige systeem bij de stripkaart is **systeem d**. Waarbij geldt dat alleen wegen van de reglementaire samenkomsten van wegen en/of gelegenheden benodigd om de route te volgen zijn aangegeven. Opdrachten hoeven niet noodzakelijkerwijs tot een richtingsverandering te leiden. U begint uw route bij het bolletje onderaan de stripkaart en de te berijden route is aangegeven door de verticale lijn. Om een opstopping bij de start te voorkomen, voert u opdracht 1 zonder onnodige vertraging uit.

**Opdracht:**

Rijd van het beginpunt naar het eindpunt van deze rit, via onderstaande stripkaart-opdrachten. Na het uitvoeren van de laatste opdracht rijdt u door naar het eindpunt van deze rit.





### Traject 1 Rit B DÉJÀ VU FOTO-ORIENTATIE IN CORONIE (SRA-F)

Beginpunt: Soemboredjostraat met ca 30 m achter u de Arthur Flustraat, Ri.  
HPO2 globaal W. **GPS: 5.867185, -56.325143**  
IPTO: 10:25 uur

Eindpunt: Gusje Oststraat met 80 m voor u de Lodewijk Nicolsonstraat en links van  
HPO4: u paalnummer CM334. Punt S op de blindelijn, Ri globaal W  
**GPS: 5.88185, -56.33908**  
IPTO: 11:00 uur

Rijtijd: 35 min  
Afstand: 7,20 km

---

Aangezien één van onze narijders Coronianse voorouders heeft, krijgt u bij deze rit de gelegenheid Coronie te zien zoals u het nog niet eerder zag. Wees voorzichtig! Kijk uit voor kokosnotentransporten, koeien, ezels, geiten, (brom)fietsers, rolstoelers en andere weggebruikers. Zorg ervoor dat de rally welkom blijft in Coronie.

**Matig uw snelheid, vooral op stoffige zandwegen!**

#### **OPDRACHT:**

Rijd van het beginpunt naar het eindpunt van deze rit middels de foto-opdrachten op pagina's 3 tot en met 7, met inachtneming van het volgende:

- U vervolgt uw route steeds door de richting van de pijl aangebracht op de foto te volgen;
- Foto's hoeven niet in volgorde te zijn geplaatst;
- Foto's mogen slechts één keer worden gebruikt;
- De foto rechtsonder op de pagina sluit de betreffende pagina af.



HPO3: Ca. 250 m na het uitvoeren van de opdracht op de afsluitfoto van pagina 4, bevindt u zich op de Tata Colinstraat, met ca. 30 m vóór u de Soemboredjostraat, ri globaal Z. **GPS: 5.86958, -56.32947**

IPTO: 10:40 uur

**DB Digicel Business**  
**CoNi RALLY 2023**  
POWERED BY SUNRICE N.V. & NARVIN N.V.




**DB Digicel Business**  
**CoNi RALLY 2023**  
POWERED BY SUNRICE N.V. & NARVIN N.V.





Na het uitvoeren van de opdracht op de afsluitfoto van deze pagina volgt HPO3.


QR-code:



**DB Digicel Business**  
**CoNi RALLY 2023**  
POWERED BY SUNRICE N.V. & NARVIN N.V.



**Digicel Business**  
**CoNi RALLY 2023**  
 POWERED BY SUNRICE N.V. & NARVIN N.V.






# DB Digicel Business

# CoNi RALLY 2023

POWERED BY SUNRICE N.V. & NARVIN N.V.





### Traject 1 Rit C Gestileerde blinde lijn met punten (SRA-E)

Beginpunt:	Gusje Oststraat met 80 m voor u de Lodewijk Nicolsonstraat en links van u paalnummer CM334. Punt S op de blindelijn, Ri globaal W
HP04:	<b>GPS: 5.88185, -56.33908</b>
IPTO:	11:00 uur
Eindpunt:	Airstrip Surinam Sky Farmers met 50m achter u de landingsbaan, punt T
HP05/VTC2:	op de blinde lijn op pagina 9. Ri globaal NW
	<b>GPS : 5.841044, -56.674873</b>
IPTO:	11 :45 uur
Rijtijd:	45 min
Afstand:	N.V.T.

#### Opdracht:

Rijd van het beginpunt S naar het eindpunt T via de gestileerde blinde lijn op pagina 9, waarbij u de genummerde punten dient aan te doen met inachtneming van het volgende:

- U dient de punten via een vrije route aan te doen;
- Een genummerd punt hoort bij het dichtstbijzijnde lijnstuk;
- Om een punt aan te doen mag u de blinde lijn in de nabijheid van het punt verlaten;
- Daar waar u de blinde lijn hebt verlaten om een punt aan te doen, dient u deze weer op te pakken om uw route te vervolgen;
- Eventueel goede ORC's bevinden zich in een straal van 40m van de punten;
- Een punt is aangegeven door een zwart bolletje;
- Ter uwer orientatie is punt R in het veld aangegeven.

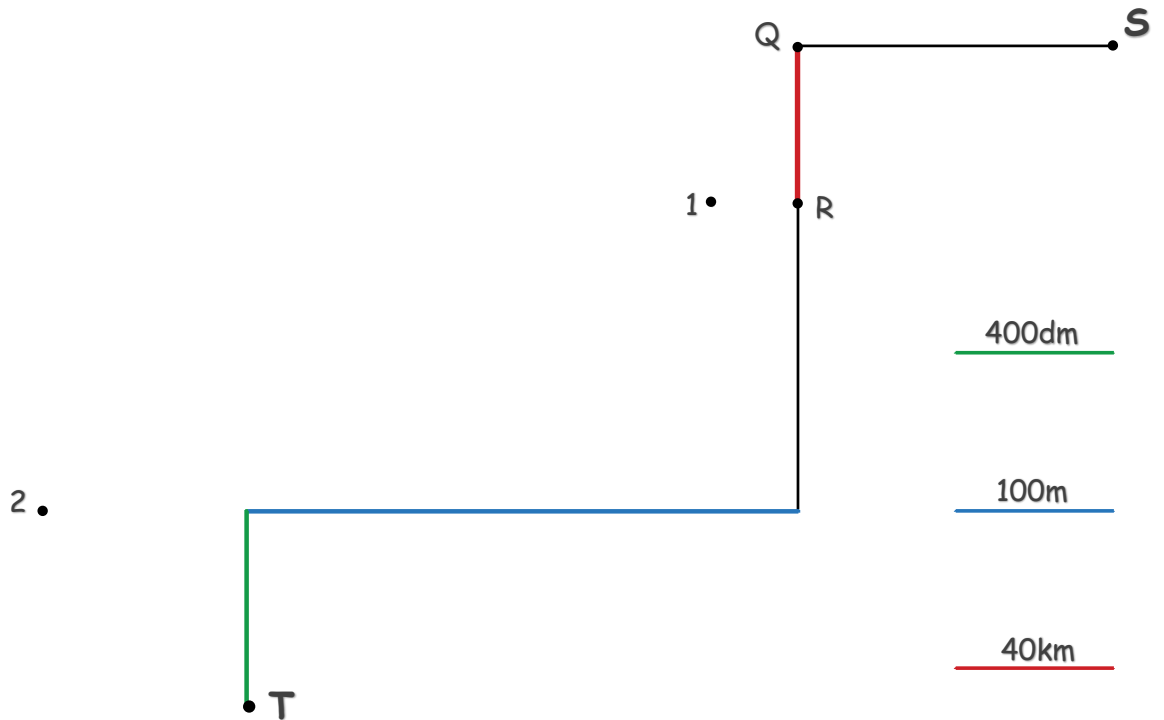

Het lijnstuk Q-R is een ORC vrije zone.

De adviessnelheid wordt geacht 80km/uur te zijn.

U dient poorten te negeren in deze rit.



**AAN HET EIND VAN DEZE RIT VOLGT EEN VTC MET EEN RUSTTIJD VAN 30 MINUTEN.**



Blinde lijn

tevens schaal naar de punten

