

**TRAJECT 1 – RIT A**  
**“DE FRISSE BAMA OCHTEND” Combi Bol-pijl**  
**en Routebeschrijving Rit (SRA-C)(SRA-D)**

<b>Beginpunt HP01/VTC01</b>	Flamboyantstraat met links van u OX88 en rechts voor u H'3” , Ri Globaal N
<b>IPT0</b>	09:00 uur

<b>Eindpunt HP04</b>	Recolaan met links voor u Assuria High-rise en 50m achter u de Albertlaan, Ri Globaal W
<b>IPT0</b>	09:45 uur

<b>Rijtijd</b>	45 min
<b>Afstand</b>	10.24 km

Winnaar Fawaka? De eerste rit van de OX88 Mid-Year Rally 2023 is een rit, waarbij BAMA ervoor zorgt dat u heerlijke bolletjes met pijlen erop als ontbijt krijgt. Friendly reminder, we zullen bij de OX88 rally vroegtijdig een tussenstop hebben, waarbij u verzocht wordt een donatie te doen voor een goed doel, dit zal u goede karma opleveren voor het verloop van de rally. Dus zorg ervoor dat je genoeg doneert, wie weet krijg je een kortingsbonnetje voor je strafpunten.

**Opdracht 1:**



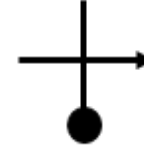
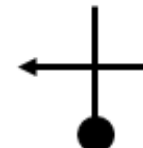
U rijdt van HP01 naar HP02 volgens de onderstaande Routebeschrijvingsopdrachten.


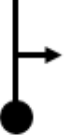
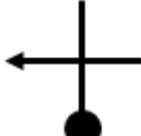
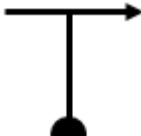
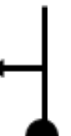
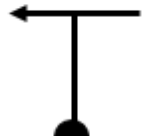
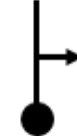
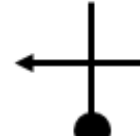

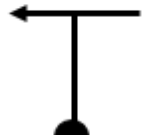
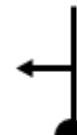

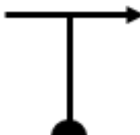

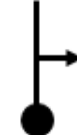

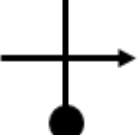
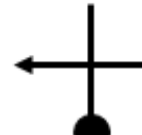
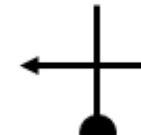

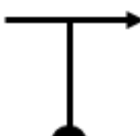
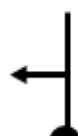
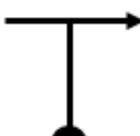

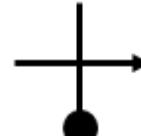
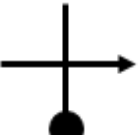

1. einde weg L
2. Cattleyastraat L
3. 2<sup>E</sup> weg L
4. 1<sup>e</sup> weg L
5. 2<sup>e</sup> viersprong L
6. 2<sup>e</sup> gelegenheid R

<b>HP02</b>	Na het uitvoeren van routebeschrijvings-opdracht 6 bevindt u zich in de gelegenheid van Lyceum 1 met links van u “MR. DR. J. C. DE MIRANDA LYCEUM”, Ri Globaal N
<b>IPT0</b>	09:06 uur

**Opdracht 2:**

U rijdt van HP02 naar het eindpunt HP04 van deze rit middels de onderstaande gestileerde bol-pijl opdrachten en de bol-pijl opdrachten op de volgende pagina. De opdrachten 1 tot 6 voert u uit volgens systeem d, opdrachten 6 tot 10 volgens systeem c, opdrachten 10 tot 18 volgens systeem d, opdrachten 18 tot 23 volgens systeem c, opdrachten 23 tot en met 27 volgens systeem d, opdracht 30 volgens systeem e, opdrachten 31 tot 34 volgens systeem d en de overige opdrachten volgens systeem e.

1. 	2. 	3. 	4. 
---	---	--	---

5. 	6. 	7. 	8. 
9. 	10. 	11. 	12. 
13. 	14. 	15. 	16. 
17. 	18. 	19. 	21. 
20. 	22. 	23.  <b>HP</b>	24. 
25. 	26. 		<b>Reminder: Hoe meer je doneert, hoe meer goede karma je krijgt bij de rally! ☺</b>
27. 	30. 	31. 	
33. 	34. 		

<b>HP03</b>	Na het uitvoeren van bol-pijl opdracht 23 bevindt u zich in de Waakhuyzenstraat met ca. 50m voor u de Kinderdorpstraat, Ri Globaal Z
<b>IPT0</b>	09:28 uur

**TRAJECT 1 – RIT B**  
**“DE KEYWORDS” CODE-RIT (SRA-C)(SRA-D)**

<b>Beginpunt HP04</b>	Recolaan met links voor u Assuria High-rise en 50m achter u de Albertlaan, Ri Globaal W
<b>IPT0</b>	09:45 uur

<b>Eindpunt HP06</b>	Laan van Cheyenne met links van u “TE KOOP” en ca. 100m achter u de Kasabaholoweg, Ri globaal Z
<b>IPT0</b>	10:30 uur

<b>Rijtijd</b>	45 min
<b>Afstand</b>	9.88 km

Het uitzetten van deze OX-88 Mid-year Rally is ruim 3 maanden voor de dag van de rally van start gegaan. In dit heel traject van uitzetten is er samen met het uitzetteam en de sponser OX-88 keihard gewerkt om een gezellige rally in elkaar te zetten. In deze rit is er gebruik gemaakt van “keywords”, die in de vorm van codes zijn weergegeven.


**Opdracht:**

U rijdt van het beginpunt naar het eindpunt van deze rit via de genummerde gecodeerde routebeschrijvingsopdrachten en bol-pijl opdrachten op pagina 5, met inachtneming van het volgende:

- U dient de gecodeerde opdrachten op pagina 5 (Keywords) eerst te decoderen met behulp van de CODE-TABEL op pagina 4 en vervolgens in nummervolgorde uit te voeren.
- De bol-pijl opdrachten dienen volgens systeem d uitgevoerd te worden. (SRA-D)
- Ten overvloede: De nummering van de gecodeerde opdrachten gelden zowel voor de routebeschrijvings-en bol-pijl opdrachten.

**VOORBEELD Ter verduidelijking:****Opdracht: 1. OX-88****Vervolgens de keyword vervangen met bijbehorende decodering:****Opdracht 1. Mr. Jaggernath Lachmonstraat R**

**CODE-TABEL:**

KEYWORDS	DECODERING
OX-88	Mr. Jaggernath Lachmonstraat R
Mid-Year	1 <sup>e</sup> weg L
Rally	klinkerweg R
Ubiquiti	
Fortinet	einde weg L
Hitachi	1 <sup>e</sup> weg R
Cisco	4 <sup>e</sup> weg L
Reglementair	weg niet volgen
SARK	klinkerweg L
Vinod	3 <sup>e</sup> weg L
Ashwien	bij H"11" R
Bama	Viersprong L
Saeed	na "OX88" aanhoudend weg laten liggen
Kavish	3 <sup>e</sup> weg R
Jay	bij "BRANDS FREAKS SHOPPEN" R
Rewi	weg laten liggen

<b>HP05</b>	Na het uitvoeren van opdracht 9 bevindt u zich in de Jainarain Sohansinghlaan met ca. 30m achter u de Mr. Jaggernath Lachmonstraat, Ri Globaal Z
<b>IPT0</b>	10.07 uur

**GECODEERDE OPDRACHTEN:**

1. Fortinet
2. Fortinet
3. Vinod
4. SARK
5. Reglementair
6. Mid-Year
7. OX-88
8. Rewi
9. Rally
10. Cisco
11. Mid-Year
12. SARK
13. Mid-Year
14. Jay
15. Rewi
16. Bama
17. Kavish
18. Ashwien
19. Fortinet
20. Hitachi
21. Ubiquiti
22. Fortinet
23. Saeed
24. Mid-Year

**TRAJECT 1 – RIT C**  
**De Traditionele mix Doorlopende Stripkaart rit (SRA-D)**

<b>Beginpunt HP06</b>	Laan van Cheyenne met links van u “TE KOOP” en ca. 100m achter u de Kasabaholoweg, Ri globaal Z
<b>IPT0</b>	10:30 uur

<b>Eindpunt HP09</b>	Verlengde Gemeenelandsweg met links van u “KEN BOUWMATERIALEN” en rechts voor u “BRANDS FREAKS” en ca. 50m voor u de Tawajakoerastraat, Ri globaal N
<b>IPT0</b>	11:05 uur

<b>Rijtijd</b>	35 min
<b>Afstand</b>	9.37 km

**Opdracht:**

U rijdt van HP06 naar HP08 via de traditionele stripkaartopdrachten op pagina 7 met inachtneming van het volgende:

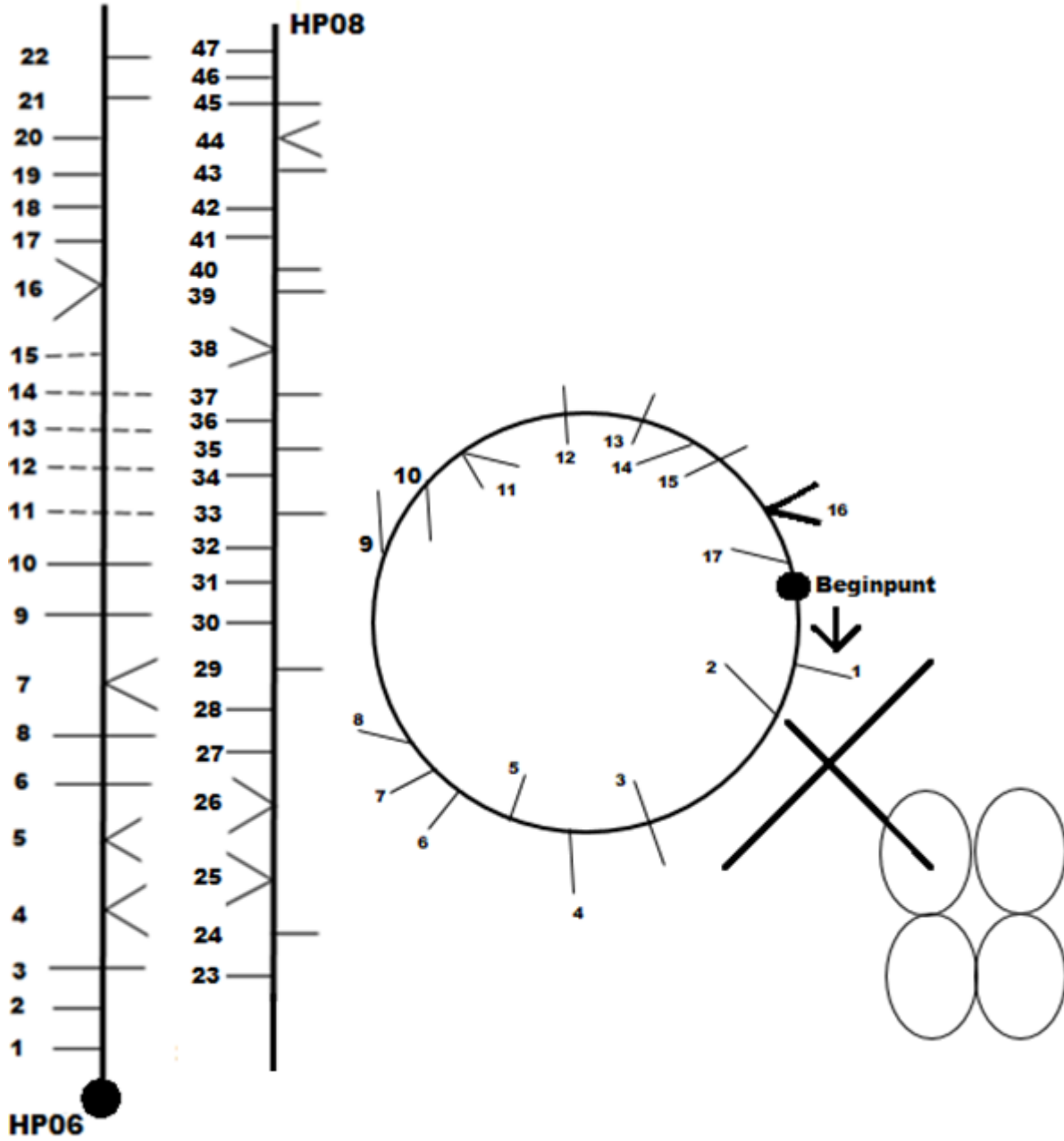
- U voert de traditionele stripkaartopdrachten 1 tot 11 volgens systeem d uit.
- U voert de traditionele stripkaartopdrachten 16 tot 24 volgens systeem d uit.
- U voert de traditionele stripkaartopdrachten 25 tot 48 volgens systeem d uit.
- De overige traditionele stripkaartopdrachten volgens systeem e.

Na het bereiken van HP08 vervolgt u uw route met de doorlopende stripkaartopdrachten op pagina 7 met inachtneming van het volgende:

- U voert de doorlopende stripkaartopdrachten 2 tot en met 17 volgens systeem d uit.
- De overige doorlopende stripkaartopdrachten dient u volgens systeem c uit te voeren.

**IN DEZE RIT ZAL CONTROLEKAART 1 INGENOMEN WORDEN! U WORDT VERZOCHT TE ALLE TIJDEN UW ORC'S INGEVULD TE HEBBEN!**

<b>HP08</b>	Na het uitvoeren van opdracht 47 bevindt u zich in de Mankilaan met ca. 150m voor u de Kwattaweg, Ri Globaal N
<b>IPT0</b>	10:54 uur



HP07	Na het uitvoeren van opdracht 23 bevindt u zich in de Juanitastraat met ca. 30m voor u de Feliciastraat, Ri Globaal N
IPT0	10:42 uur

**TRAJECT 1 – RIT D**

**OX88 INGETEKENDE LIJN MET BARRICADEN EN VLAKBENADERING COMBI-RIT (SRA-E)**

<b>Beginpunt HP09</b>	Verlengde Gemeenelandsweg met links van u “KEN BOUWMATERIALEN” en rechts voor u “BRANDS FREAKS” en ca. 50m voor u de Tawajakoerastraat, Ri globaal N
<b>IPT0</b>	11.05 uur

<b>Eindpunt HP12</b>	Kochstraat met ca. 30 meter voor u de Gravenberchstraat en rechts van u “POLIKLINIEK RAMKISOON”, Ri Globaal N
<b>IPT0</b>	12.05 uur

<b>Rijtijd</b>	45 min
<b>intekentijd</b>	15 min
<b>Afstand</b>	12.8km

**Opdracht 1:**

Construeer op Kaart 1 op pagina 10 voorkomende wegen de totaal kortste route van het beginpunt A naar het eindpunt C met inachtneming van het volgende:

- De ingetekende lijn mag slechts in voorwaartse richting gebruikt worden.
- Het moment dat u zich in punt B van de ingetekende lijn met barricaden bevindt, dient u deze te verlaten en door te gaan met uw geconstrueerde route van het vlakbenaderings-gedeelte van deze rit. Na het afronden van het vlakbenaderings-gedeelte van deze rit, bevindt u zich weer in punt B en gaat u verder met uw geconstrueerde route van de ingetekende lijn met barricaden tot het eindpunt van deze rit is bereikt.

Voor de **volledige vlakbenadering** op kaart 1 op pagina 10 geldt het volgende:

- Vanuit punt B (HP10) dient u de kortste route te construeren naar Punt B (HP11) in dezelfde richting waarin u deze heeft gestart met inachtneming van het volgende:
- U dient alle genummerde vlakken zo dicht mogelijk te benaderen aan alle zijden.
- De vlakken 2 tot en met 4 dienen in nummervolgorde volledig benaderd te worden.
- Vlakken worden aangegeven met onderstaande OX88-logo. De grootte van de vlakken maakt niet uit. (De OX88-logo's zijn niet gemanipuleerd!)



Voor de **gehele** rit geldt:

- Indien u uw geconstrueerde route vanwege rallytechnische redenen niet kunt vervolgen, dient u een omrijroute te construeren en deze te berijden, waarbij alle bepalingen van de rit nog steeds gelden.
- In het geval van een omrijroute, dient u de omrijclausule toe te passen volgens artikel 2.7 van SRA-E.
- Wegen en samenkomsten van wegen mogen meerdere malen gebruikt worden.
- Pijlen langs een weg geven een verplichte rijrichting aan voor dat weggedeelte waarlangs het geplaatst staat.



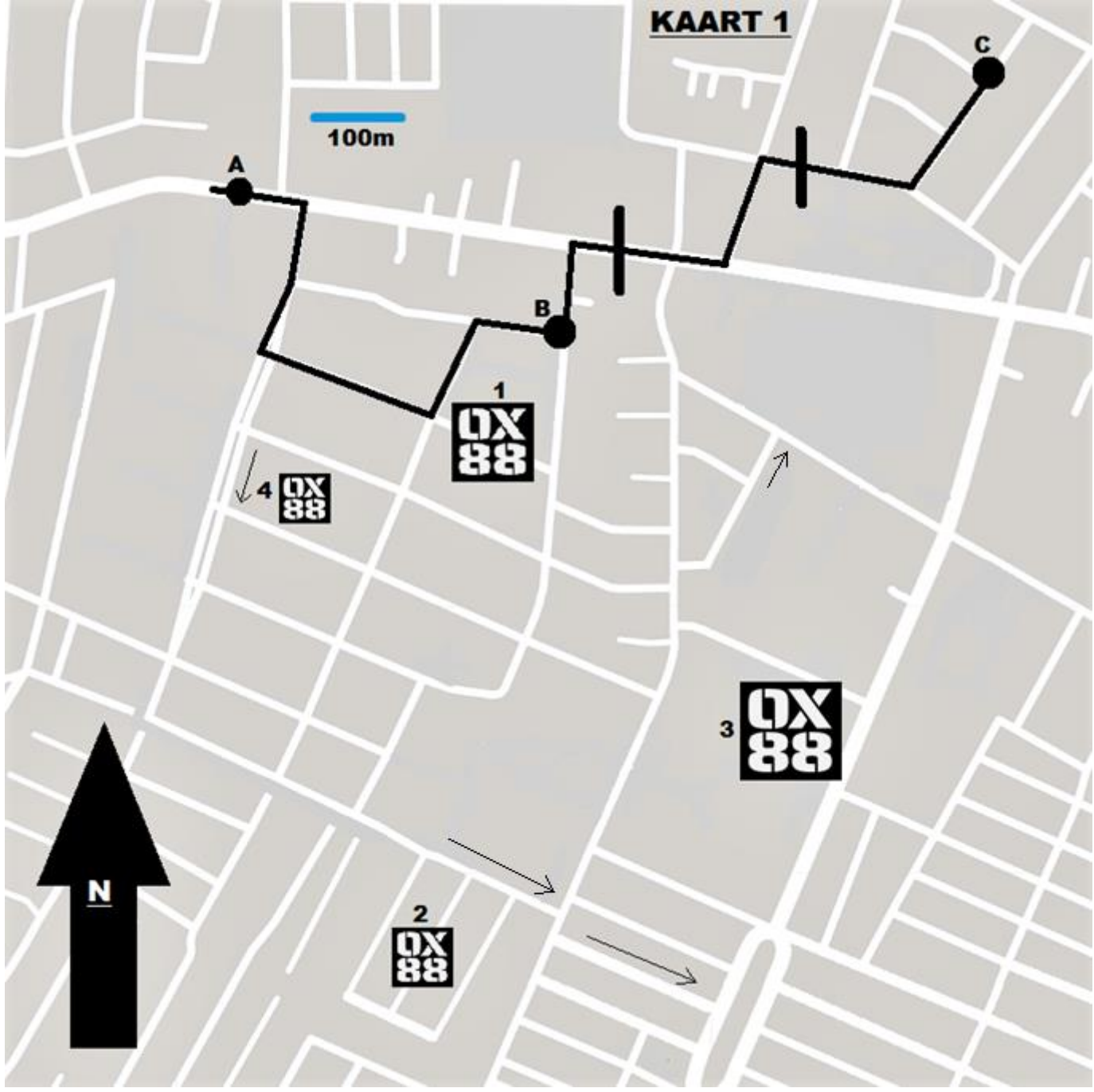
**Opdracht 2:**

Berijdt de door u geconstrueerde route van A naar C over wegen.

\*Na het bereiken van punt C ca. 30m door rijden naar HP12.

<b>HP10</b>	Na het bereiken van punt B tijdens de Ingetekende lijn met barricaden bevindt u zich in de Krakalaan met ca. 10m voor u de Via Bellalaan, Ri Globaal O
<b>IPT0</b>	11:32 uur

<b>HP11</b>	Na het afronden van het vlakbenaderingsdeel van deze rit bevindt u zich in de Krakalaan met ca. 10m voor u de Via Bellalaan, tevens punt B op kaart 1 op pagina 10, Ri Globaal O
<b>IPT0</b>	11:52 uur



**TRAJECT 1 – RIT E**

**“DE OX88 FORTINET EN UBIQUITI MEERKEUZE RIT” (SRA-C, SRA-D, SRA-E, SRA-F, SRA-I)**

<b>Beginpunt HP13</b>	Kochstraat met ca. 30 meter voor u de Gravenberchstraat en rechts van u “POLIKLINIEK RAMKISOON”, Ri Globaal N
<b>IPT0</b>	12:05 uur

<b>Eindpunt HP20/VTC02</b>	Pirenjaweg met ca.10m voor u Ringweg Noord en rechts van u “STARBUCKS”, Ri Globaal Z
<b>IPT0</b>	13:15 uur

	<b>Deelrit I</b>	<b>Deelrit II</b>	<b>Deelrit III</b>	<b>Deelrit IV</b>	<b>Deelrit V</b>	<b>Deelrit VI</b>	<b>Deelrit VII</b>
<b>Rijtijd</b>	10 min	10 min	5 min	7 min	15 min	5 min	13 min
<b>Intekentijd</b>	N.V.T.	N.V.T.	N.V.T.	N.V.T.	5 min	N.V.T.	N.V.T.
<b>Afstand</b>	1.54 km	N.V.T.	1.05 km	1.67 km	4.97 km	1.11 km	2.59 km

**Opdracht:**

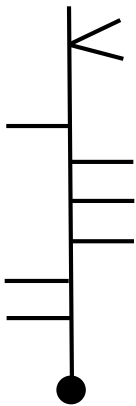

Na het passeren van het SARK-Clubhuis gaan we door met de gezelligste rally van het jaar. Met als motto “No Cure, No Pay”, houdt OX88 zijn standaarden hoog op de agenda. Tevens zijn zij de officiële partner van Fortinet, Hitachi Systems en Thermal Radar en verkopen daarnaast producten zoals Cisco en Ubiquiti Networks. Zij staan bekend om hun 24/7 local support. Uiteraard geeft OX88 uitstekende IT gerelateerde adviezen. Voor deze rally geven Kavish (uitzetter van deze rit) en OX88 het advies om lekker te ontspannen en te genieten van de bezienswaardigheden. Deze rit is verdeeld in zeven deelritten die in nummervolgorde uitgevoerd dienen te worden. Bij elke deelrit zult u een keuze moeten maken tussen “FORTINET” en “UBIQUITI”, waarbij u kiest voor de opdracht die als eerst reglementair uitgevoerd kunnen worden.

**De keuze uit de te berijden ritten moet gemaakt worden uit:**

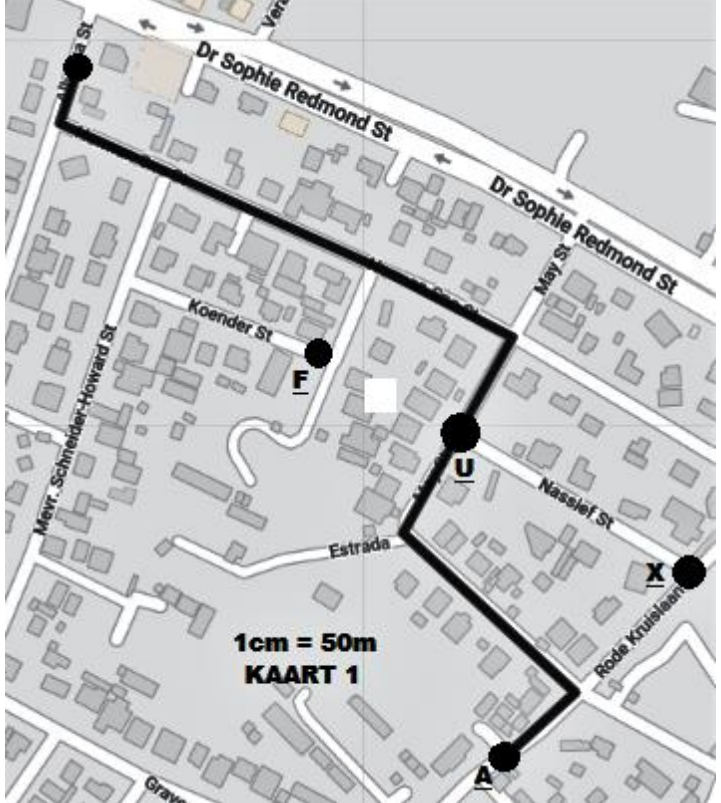
- Blinde lijn met punten op pagina 13 op kaart 1 waarbij u rijdt van punt A naar punt B via de punten. De blinde lijn dient bij het dichtsbijzijnde lijnstuk verlaten te worden om een punt aan te doen. Daar waar u de blinde lijn heeft verlaten dient u de blinde lijn weer op te pakken om uw route te vervolgen. Eventuele goede ORC's bevinden zich langs de blinde lijn en in een straal van 30m van de genummerde punten (SRA-E)
- Stripkaart systeem d (SRA-D)
- Puntenrit (SRA-E) op pagina 15 kaart 2, waarbij u de kortste route construeert van punt A naar punt K via de opvolgende genummerde punten.
- Indien de geconstrueerde route vanwege rally-/verkeers-of natuurtechnische redenen niet vervolgd kan worden, dient een omrijroute te worden geconstrueerd en bereden (omrijclausule).
- Routebeschrijving (SRA-C)
- Gestileerde bol-pijl volgens systeem d (SRA-D)
- Klokkenrit (SRA-H), waarbij u zich bevindt in het centrum van een analoge klok komende vanuit de richting van het urenwijzer, waarbij de te volgen richting wordt aangegeven door de minutenwijzer.

**Voer de deelritten op pagina 12 t/m 16 in nummervolgorde uit met inachtneming van de bovenstaande bepalingen.**

**DEELRIT I**

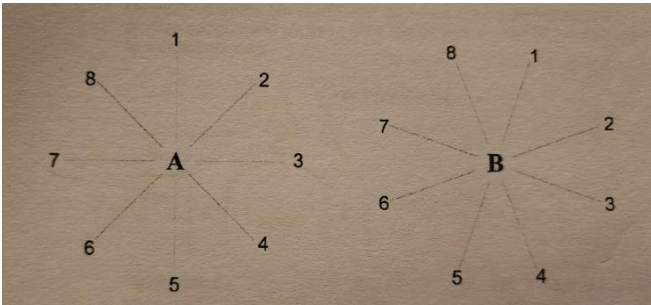
FORTINET	UBIQUITI
	 <p><b>UBIQUITI</b> Ubiquiti manufactures a variety of access points, routers and more, designed for multi- application use and offering a seamless integration within a single management interface.</p>
<p><b>HP14</b></p>	<p>Na het uitvoeren van deelrit I bevindt u zich in de Rodekruislaan met rechts van u de Grietjebieschool en ca. 100m voor u de Maystraat, Ri Globaal N</p>
<p><b>IPT0</b></p>	<p>12:15 uur</p>

**DEELRIT II**

FORTINET	UBIQUITI
<p><b>FORTINET</b></p> <p>Fortinet offers the most comprehensive solutions to help industries accelerate security, maximize productivity, preserve user experience, and lower total cost of ownership.</p>	

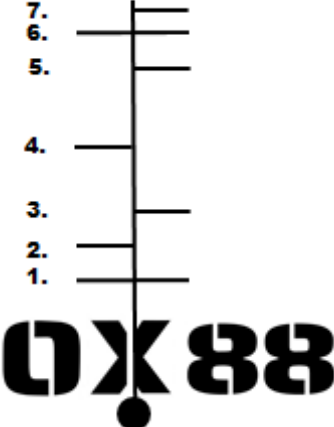
<b>HP15</b>	Na het uitvoeren van deelrit II bevindt u zich in de Albergastraat met ca. 30m voor u de Dr. Sophie Redmondstraat, Ri globaal N
<b>IPT0</b>	12:25 uur

**DEELRIT III**

FORTINET	UBIQUITI
<ol style="list-style-type: none"> <li>1. 340m 09:00 uur</li> <li>3. 320m 03:00 uur</li> <li>2. 500m 03:00 uur</li> </ol>	<ol style="list-style-type: none"> <li>1. 220m B7</li> <li>3. 320m A3</li> <li>2. 500m A3</li> </ol> 



<b>HP16</b>	Na het uitvoeren van deelrit III bevindt u zich in de Gravenberchstraat met ca. 40m voor u de Kernkampweg en links van u "PROTECTED BY PPS SECURITY", Ri globaal W
<b>IPT0</b>	12:30 uur

**DEELRIT IV**

FORTINET	UBIQUITI
	<p style="text-align: center;"><b>HITACHI</b> Inspire the Next</p> <p><b>HITACHI</b> Hitachi Systems Security provides a full-scale Managed Security Service to empower you to protect your most valuable IT assets.</p>





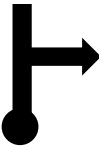
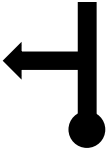
<b>HP17</b>	Na het uitvoeren van deelrit IV bevindt u zich in de Rio de Janeirostraat met ca. 20m voor u de Bombaystraat met links van u "MR5A" tevens punt A op Kaart 2 op pagina 15, Ri Globaal N
<b>IPT0</b>	12:37 uur

**DEELRIT V**

FORTINET	UBIQUITI
 <p><b>CISCO</b> Cisco delivers innovative software-defined networking, cloud, and security solutions to help transform your business, empowering an inclusive future for all.</p>	<p><b>KAART 2</b> 1cm = 100m</p> 

<b>HP18</b>	Na het uitvoeren van deelrit V bevindt u zich in de Caymanstraat met ca. 130m achter u Ringweg Noord en rechts van u "39013", Ri Globaal N
<b>IPT0</b>	12:57 uur

**DEELRIT VI**

FORTINET		UBIQUTI
1. 	4. 	<ol style="list-style-type: none"> <li>1. na "45" 1<sup>e</sup> weg L</li> <li>2. weg R laten liggen</li> <li>3. weg L laten liggen</li> </ol>
2. 	5. 	
3. 	6. 	

<b>HP19</b>	na het uitvoeren van deelrit VI bevindt u zich in de Caymanstraat met ca. 30m voor u de bocht naar Ringweg Noord en rechts van u "39015" , Ri Globaal O
<b>IPT0</b>	13:02 uur

**DEELRIT VII**

FORTINET	UBIQUTI
<p><b>ABOUT US</b></p> <p><b>OX88</b> has been part of <b>Suriname's IT community since 2017</b> and has grown from a startup to a <b>professional IT services company.</b></p>	<ol style="list-style-type: none"> <li>1. einde weg L</li> <li>2. viersprong L</li> <li>3. 2<sup>e</sup> klinkerweg R</li> <li>4. weg volgen</li> <li>5. viersprong R</li> <li>6. einde weg R</li> </ol>

**NA DEELRIT VII VOLGT DE RUST VTC EN DIENT U NA HET AFGEVEN VAN UW CONTROLEKAART BIJ HP20/VTC02, DOOR TE RIJDEN EN DE SARK-PIJLEN TE VOLGEN OM AAN TE KOMEN BIJ DE RUSTLOCATIE BIJ GT OFF-ROAD (NAAST HSDS RINGWEG).**